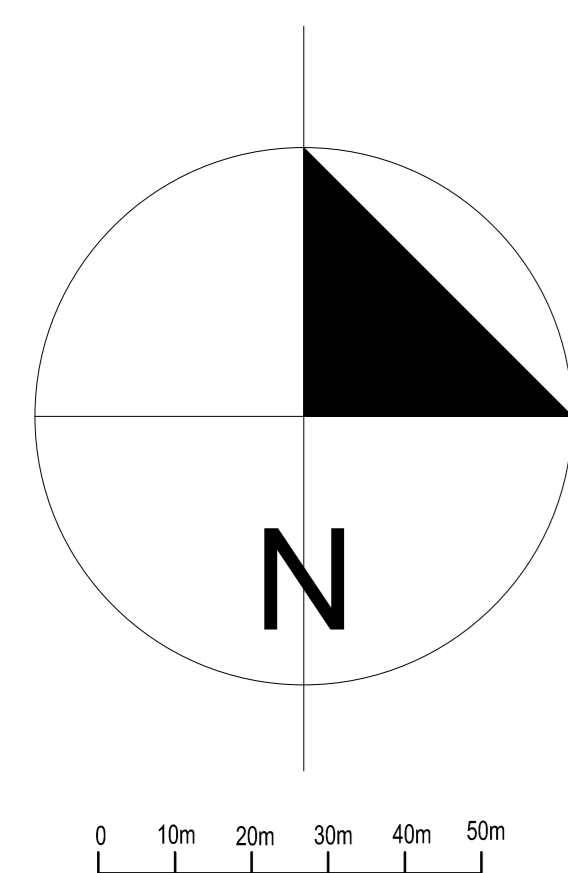


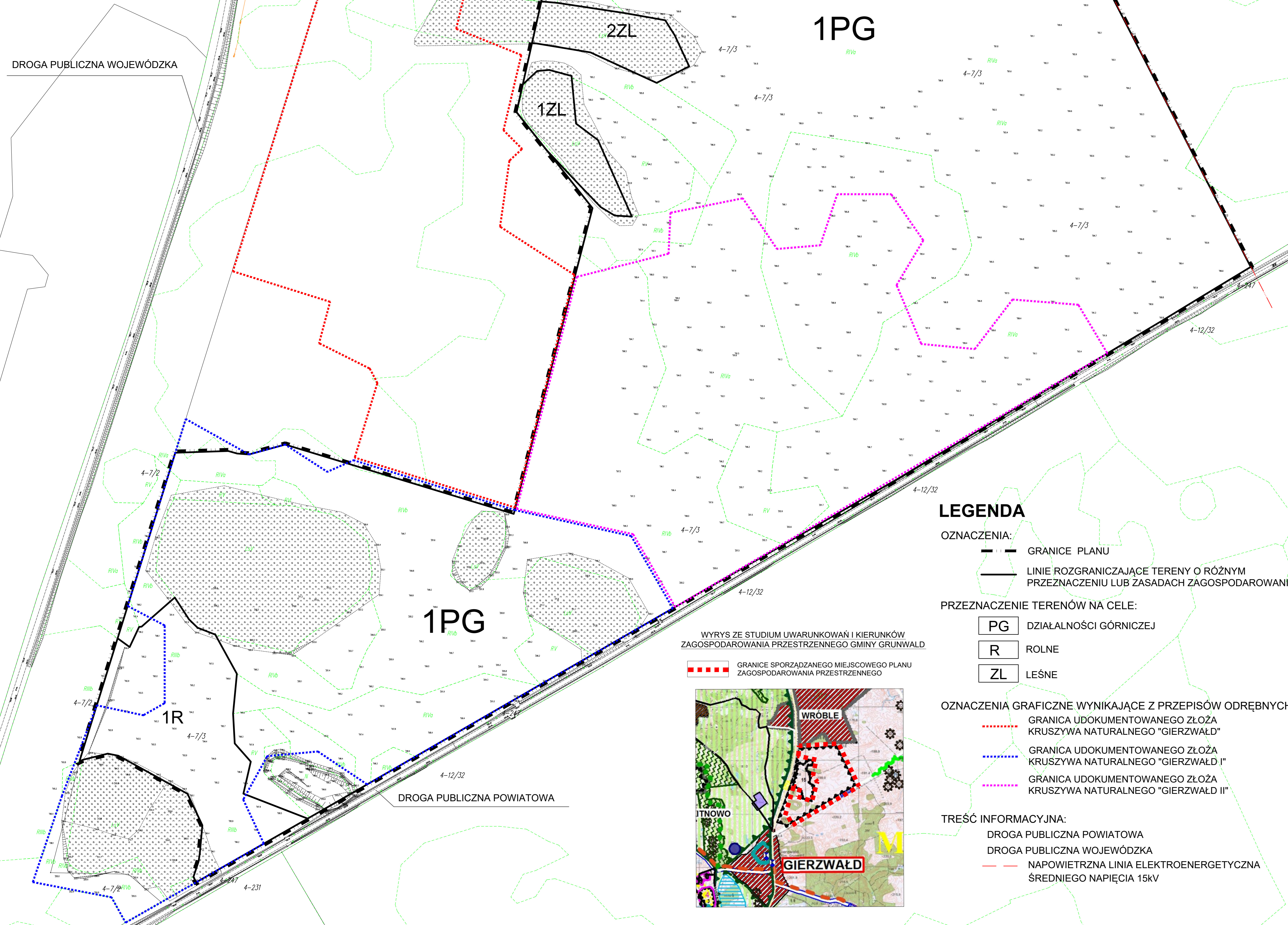
**RYСУNEK MIEJSCOWEGO PLANU ZAGOSPODAROWANIA PRZESTRZENNEGO GMINY GRUNWALD
W OBRĘBIE GEODEZYJNYM GIERZWAŁD, POMIĘDZY DROGĄ POWIATOWĄ NR 1262N
A DROGĄ WOJEWÓDZKĄ NR 542, OBEJMUJĄCEGO CZĘŚĆ DZIAŁKI 7/3**

**ZAŁĄCZNIK NR 1
DO UCHWAŁY NR
RADY GMINY GRUNWALD
Z DNIA**

SKALA 1: 2000

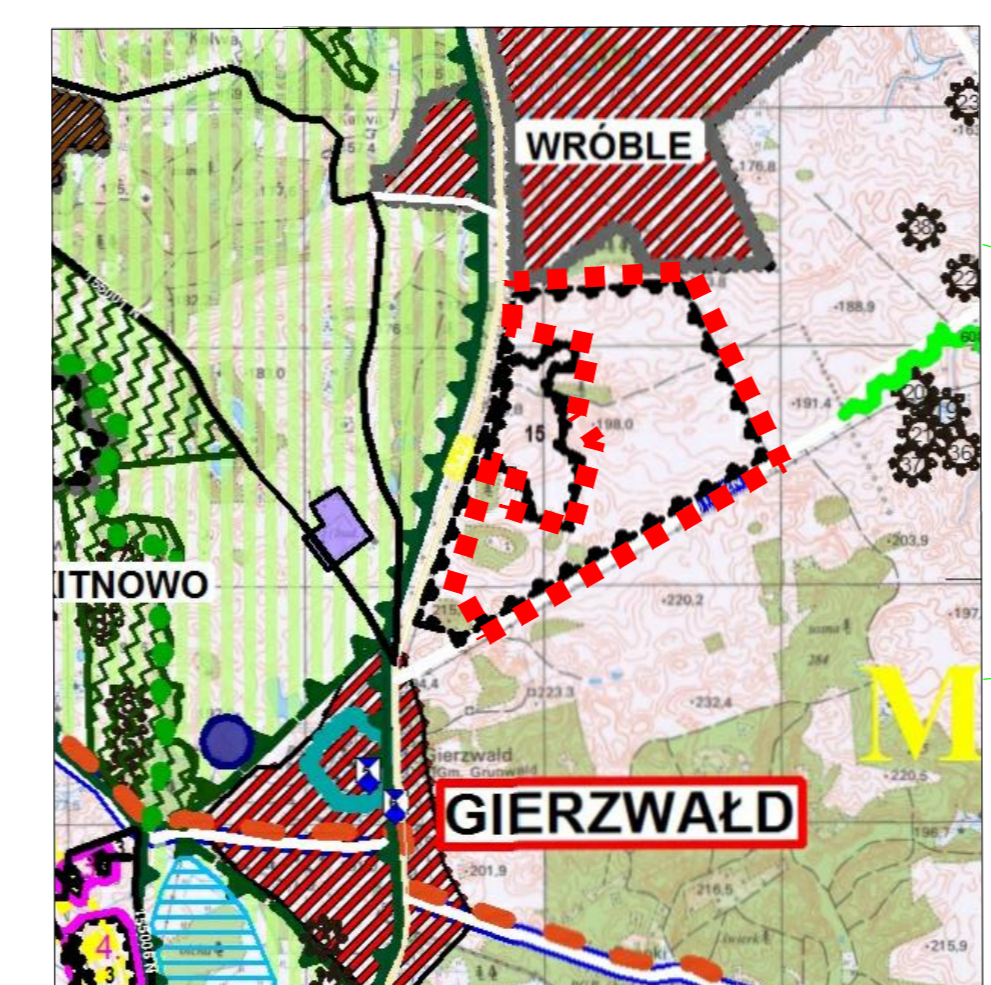


DROGA PUBLICZNA WOJEWÓDZKA



WYRYS ZE STUDIUM UWARUNKOWAŃ I KIERUNKÓW
ZAGOSPODAROWANIA PRZESTRZENNEGO GMINY GRUNWALD

GRANICE SPORZĄDZANEGO MIEJSCOWEGO PLANU
ZAGOSPODAROWANIA PRZESTRZENNEGO



LEGENDA

- OZNACZENIA:**
- GRANICE PLANU
 - LINIE ROZGRANICZAJĄCE TERENY O RÓŻNYM PRZEZNACZENIU LUB ZASADACH ZAGOSPODAROWANIA
- PRZEZNACZENIE TERENÓW NA CELE:**
- PG DZIAŁALNOŚCI GÓRNICZEJ
 - R ROLNE
 - ZL LEŚNE
- OZNACZENIA GRAFICZNE WYNIKAJĄCE Z PRZEPISÓW ODREBYNYCH:**
- GRANICA UDOKUMENTOWANEGO ZŁOŻA KRUSZYWA NATURALNEGO "GIERZWAŁD"
 - GRANICA UDOKUMENTOWANEGO ZŁOŻA KRUSZYWA NATURALNEGO "GIERZWAŁD I"
 - GRANICA UDOKUMENTOWANEGO ZŁOŻA KRUSZYWA NATURALNEGO "GIERZWAŁD II"
- TREŚĆ INFORMACYJNA:**
- DROGA PUBLICZNA POWIATOWA
 - DROGA PUBLICZNA WOJEWÓDZKA
 - NAPONIETRZNA LINIA ELEKTROENERGETYCZNA ŚREDNIEGO NAPIĘCIA 15KV