

*Załącznik nr 1 do Uchwały nr XXIV/185/2020
Rady Gminy Grunwald
z dnia 28 maj 2020r.*

**GMINNY PROGRAM OPIEKI NAD
ZABYTKAMI NA LATA 2020-2023 DLA
GMINY GRUNWALD**

SPIS TREŚCI

1.	WSTĘP	
	3	
2.	PODSTAWA PRAWNA OPRACOWANIA PROGRAMU OPIEKI NAD ZABYTKAMI	4
3.	PRZEDMIOT OCHRONY PRAWNEJ	
	13	
4.	FORMY OCHRONY PRAWNEJ ZABYTKÓW	
	15	
5.	UWARUNKOWANIA ZEWNĘTRZNE I WEWNĘTRZNE OCHRONY ZASOBÓW DZIEDZICTWA KULTUROWEGO	18
6.	ZASOBY DZIEDZICTWA I KRAJOBRAZU KULTUROWEGO GMINY	37
7.	OCENA STANU DZIEDZICTWA KULTUROWEGO GMINY - ANALIZA SWOT	49
8.	ZAŁOŻENIA PROGRAMOWE GMINNEGO PROGRAMU OPIEKI NAD ZABYTKAMI	51
9.	INSTRUMENTARIUM REALIZACJI GMINNEGO PROGRAMU OPIEKI NAD ZABYTKAMI	57
10.	ZASADY OCENY REALIZACJI GMINNEGO PROGRAMU OPIEKI NAD ZABYTKAMI	58
11.	ŹRÓDŁA FINANSOWANIA PROGRAMU OPIEKI NAD ZABYTKAMI	59

1. WSTĘP

CEL OPRACOWANIA GMINNEGO PROGRAMU OPIEKI NAD ZABYTKAMI DLA GMINY GRUNWALD

Podstawowym, ogólnie pojętym założeniem niniejszego „Programu opieki nad zabytkami dla Gminy Grunwald na lata 2020 – 2023” jest ukierunkowanie polityki Samorządu Gminnego, służącej podejmowaniu planowanych działań dotyczących finansowania, inicjowania, wspierania oraz koordynowania prac z dziedziny ochrony zabytków i krajobrazu kulturowego oraz upowszechniania i promowania dziedzictwa kulturowego. Jest to uzupełniający dokument w stosunku do innych aktów planowania gminnego. Zadaniem Programu jest także organizacja działań edukacyjnych i wychowawczych wobec miejscowej społeczności. Dla realizacji powyższego założenia niezbędna jest realizacja szczegółowych celów określonych m.in. w art. 87 ust. 2 ustawy z dnia 23 lipca 2003 r. o *ochronie zabytków i opiece nad zabytkami*, do których należą:

- włączenie problemów ochrony zabytków do systemu zadań strategicznych wynikających z koncepcji przestrzennego zagospodarowania kraju;
- uwzględnianie uwarunkowań ochrony zabytków, w tym krajobrazu kulturowego i dziedzictwa archeologicznego, łącznie z uwarunkowaniami ochrony przyrody i równowagi ekologicznej;
- zahamowanie procesów degradacji zabytków i doprowadzenie do poprawy stanu ich zachowania;
- wyeksponowanie poszczególnych zabytków oraz walorów krajobrazu kulturowego;
- podejmowanie działań zwiększających atrakcyjność zabytków dla potrzeb społecznych, turystycznych i edukacyjnych oraz wspieranie inicjatyw sprzyjających wzrostowi środków finansowych na opiekę nad zabytkami;

- określenie warunków współpracy z właścicielami zabytków, eliminujących sytuacje konfliktowe związane z wykorzystaniem tych zabytków;
- podejmowanie przedsięwzięć umożliwiających tworzenie miejsc pracy związanych z opieką nad zabytkami
- zapoznanie z zasobami dziedzictwa kulturowego, historią i zabytkami Gminy, w tym także rozróżnienie obiektów wpisanych do rejestru zabytków województwa i figurujących w ewidencji Wojewódzkiego Konserwatora Zabytków
- wspieranie działań zmierzających do pozyskania środków finansowych na opiekę nad zabytkami
- uwzględnienie uwarunkowań ochrony zabytków przy sporządzaniu i zmianie miejscowych planów zagospodarowania przestrzennego oraz studium uwarunkowań i kierunków zagospodarowania przestrzennego Gminy.

2. PODSTAWA PRAWNA OPRACOWANIA PROGRAMU OPIEKI NAD ZABYTKAMI

Konstytucja Rzeczypospolitej Polskiej

Ochrona zabytków, dawnych materialnych i niematerialnych dóbr kultury jest obowiązkiem konstytucyjnym Państwa. w myśl art. 5 Konstytucji RP „Rzeczpospolita Polska (...) strzeże dziedzictwa narodowego (...). Istotnym elementem tego dziedzictwa są zabytki, które w swych niematerialnych wartościach są dobrem wspólnym. Art. 82 Konstytucji wskazuje, iż „obowiązkiem Obywatela (...) jest troska o dobro wspólne”, z kolei art. 6 Konstytucji stanowi, że „...Rzeczpospolita Polska, stwarza warunki upowszechniania i równego dostępu do dóbr kultury (...)”.

Ustawa z dnia 23 lipca 2003 r. o ochronie zabytków i opiece nad zabytkami (Dz. U. z 2018 r., poz. 2067, z późn.zm.)

Obowiązująca ustawa z dnia 23 lipca 2003 r. o ochronie zabytków i opiece nad zabytkami wprowadziła pojęcia ochrony i opieki nad zabytkami. Zgodnie z art. 3, użyte w ustawie określenia oznaczają:

- 1) zabytek – nieruchomość lub rzecz ruchomą, ich części lub zespoły, będące dziełem człowieka lub związane z jego działalnością i stanowiące świadectwo minionej epoki bądź zdarzenia, których zachowanie leży w interesie społecznym ze względu na posiadaną wartość historyczną, artystyczną lub naukową;
- 2) zabytek nieruchomy – nieruchomość, jej część lub zespół nieruchomości, o których mowa w pkt. 1;
- 3) zabytek ruchomy – rzecz ruchomą, jej część lub zespół rzeczy ruchomych, o których mowa w pkt. 1;
- 4) zabytek archeologiczny – zabytek nieruchomy, będący powierzchnią, podziemną lub podwodną pozostałością egzystencji i działalności człowieka, złożoną z nawarstwień kulturowych i znajdujących się w nich wytworów bądź ich śladów albo zabytek ruchomy, będący tym wytworem;
- 5) instytucja kultury wyspecjalizowana w opiece nad zabytkami – instytucję kultury w rozumieniu przepisów o organizowaniu i prowadzeniu działalności kulturalnej, której celem statutowym jest sprawowanie opieki nad zabytkami;
- 6) prace konserwatorskie – działania mające na celu zabezpieczenie i utrwalenie substancji zabytku, zahamowanie procesów jego destrukcji oraz dokumentowanie tych działań;
- 7) prace restauratorskie – działania mające na celu wyeksponowanie wartości artystycznych i estetycznych zabytku, w tym, jeżeli istnieje taka potrzeba, uzupełnienie lub odtworzenie jego części, oraz dokumentowanie tych działań;
- 8) roboty budowlane – roboty budowlane w rozumieniu przepisów Prawa budowlanego, podejmowane przy zabytku lub w otoczeniu zabytku;
- 9) badania konserwatorskie – działania mające na celu rozpoznanie historii i funkcji zabytku, ustalenie użytych do jego wykonania materiałów i zastosowanych technologii, określenie stanu zachowania tego zabytku oraz opracowanie diagnozy, projektu i programu prac

konserwatorskich, a jeżeli istnieje taka potrzeba, również programu prac restauratorskich;

- 10) badania architektoniczne – działania ingerujące w substancję zabytku, mające na celu rozpoznanie i udokumentowanie pierwotnej formy obiektu budowlanego oraz ustalenie zakresu jego kolejnych przekształceń;
- 11) badania archeologiczne – działania mające na celu odkrycie, rozpoznanie, udokumentowanie i zabezpieczenie zabytku archeologicznego;
- 12) historyczny układ urbanistyczny lub ruralistyczny – przestrzenne założenie miejskie lub wiejskie, zawierające zespoły budowlane, pojedyncze budynki i formy zaprojektowanej zieleni, rozmieszczone w układzie historycznych podziałów własnościowych i funkcjonalnych, w tym ulic lub sieci dróg;
- 13) historyczny zespół budowlany – powiązaną przestrzennie grupę budynków wyodrębnioną ze względu na formę architektoniczną, styl, zastosowane materiały, funkcję, czas powstania lub związek z wydarzeniami historycznymi;
- 14) krajobraz kulturowy – przestrzeń historycznie ukształtowaną w wyniku działalności człowieka, zawierającą wytwory cywilizacji oraz elementy przyrodnicze;
- 15) otoczenie – teren wokół lub przy zabytku wyznaczony w decyzji o wpisie tego terenu do rejestru zabytków w celu ochrony wartości widokowych zabytku oraz jego ochrony przed szkodliwym oddziaływaniem czynników zewnętrznych.

Zgodnie z art. 89 organami ochrony zabytków są:

- 1) minister właściwy do spraw kultury i ochrony dziedzictwa narodowego, w imieniu którego zadania i kompetencje, w tym zakresie, wykonuje Generalny Konserwator Zabytków;
- 2) wojewoda, w imieniu którego zadania i kompetencje, w tym zakresie, wykonuje Wojewódzki Konserwator Zabytków.

W art. 4 zapisano, iż ochrona zabytków polega w szczególności na podejmowaniu przez organy administracji publicznej działań mających na celu:

- 1) zapewnienie warunków prawnych, organizacyjnych i finansowych umożliwiających trwałe zachowanie zabytków oraz ich zagospodarowanie i utrzymanie;

- 2) zapobieganie zagrożeniom mogącym spowodować uszczerbek dla wartości zabytków;
- 3) udaremnianie niszczenia i niewłaściwego korzystania z zabytków;
- 4) przeciwdziałanie kradzieży, zaginięciu lub nielegalnemu wywozowi zabytków za granicę;
- 5) kontrolę stanu zachowania i przeznaczenia zabytków;
- 6) uwzględnianie zadań ochronnych w planowaniu i zagospodarowaniu przestrzennym oraz przy kształtowaniu środowiska.

Art. 5 wskazuje, iż opieka nad zabytkiem sprawowana przez jego właściciela lub posiadacza polega, w szczególności, na zapewnieniu warunków:

- 1) naukowego badania i dokumentowania zabytku;
- 2) prowadzenia prac konserwatorskich, restauratorskich i robót budowlanych przy zabytku;
- 3) zabezpieczenia i utrzymania zabytku oraz jego otoczenia w jak najlepszym stanie;
- 4) korzystania z zabytku w sposób zapewniający trwałe zachowanie jego wartości;
- 5) popularyzowania i upowszechniania wiedzy o zabytku oraz jego znaczeniu dla historii i kultury.

Ponadto, w art.6, ustawa definiuje m.in. podstawowe pojęcia z zakresu ochrony i opieki nad zabytkami oraz przedmiot, zakres, formy i sposób ich ochrony. W art. 7 określa także formy i sposób ochrony zabytków.

Ustawa definiuje obowiązki oraz kompetencje samorządu terytorialnego w zakresie ochrony zabytków i opieki nad zabytkami. Szczegółowo określone obowiązki samorządu w stosunku do obiektów zabytkowych objętych ochroną, których samorząd jest właścicielem lub posiadaczem zawarte są w następujących artykułach: 5, 25, 26, 28, 30, 31, 36, 71, 72.

Na mocy art. 21 ewidencja zabytków jest podstawą do sporządzania programów opieki nad zabytkami przez województwa, powiaty i gminy. Art. 22 ust. 4 stwierdza, iż „Wójt (burmistrz, prezydent miasta) prowadzi gminną ewidencję zabytków w formie zbioru kart adresowych zabytków nieruchomych z terenu gminy.”. W ust. 5 tego artykułu zapisano, iż w gminnej ewidencji zabytków powinny być ujęte:

- 1) zabytki nieruchome wpisane do rejestru;
- 2) inne zabytki nieruchome znajdujące się w wojewódzkiej ewidencji zabytków;
- 3) inne zabytki nieruchome wyznaczone przez wójta (burmistrza, prezydenta miasta) w porozumieniu z Wojewódzkim Konserwatorem Zabytków.

Jak wspomniano art. 87 ustawy określa obowiązek samorządu, dotyczący sporządzania i uchwalania gminnego programu opieki nad zabytkami:

- program winien być opracowany na okres 4 lat,
- program służy celom określonym w Ustawie,
- program przyjmuje rada gminy, po uzyskaniu opinii Wojewódzkiego Konserwatora Zabytków,
- program ogłaszany jest w wojewódzkim dzienniku urzędowym,
- z realizacji programu władze gminy sporządzają co 2 lata sprawozdanie, które przedstawiane jest radzie gminy.

Artykuły 18 i 19 nakazują samorządom uwzględnianie ochrony zabytków i opieki nad zabytkami przy sporządzaniu i aktualizacji planów zagospodarowania przestrzennego.

Dodatkowo należy wskazać odniesienia do zakresu ochrony dziedzictwa kulturowego, zawarte w następujących aktach prawnych:

Ustawa z dnia 8 marca 1990 r. o samorządzie gminnym (Dz. U. z 2019 r. poz. 506 z późn. zm.)

■ *art. 7 ust. 1 pkt. 9*

„Zaspakajanie zbiorowych potrzeb wspólnoty należy do zadań własnych gminy. W szczególności zadania własne obejmują sprawy:

9) kultury w tym bibliotek gminnych i innych instytucji kultury oraz ochrony zabytków i opieki nad zabytkami.”

Ustawa z dnia 27 marca 2003 r. o planowaniu i zagospodarowaniu przestrzennym (Dz. U. z 2018 r. poz. 1945, z późn.zm.).

Na mocy ustawy planowanie i zagospodarowanie przestrzenne musi uwzględnić m.in.: wymagania ochrony dziedzictwa kulturowego i zabytków oraz dóbr kultury współczesnej (art. 1. ust. 2, pkt 4). Ustawa określa, iż studium uwarunkowań i

kierunków zagospodarowania przestrzennego powinno w swej treści zawierać następujące elementy:

- uwzględnianie stanu dziedzictwa kulturowego i zabytków oraz dóbr kultury współczesnej (art. 10, ust. 1, pkt 4),
- określenie obszarów i zasad ochrony dziedzictwa kulturowego i zabytków oraz dóbr kultury współczesnej (art. 10, ust. 2, pkt 4).

W miejscowym planie zagospodarowania przestrzennego będącym aktem prawa miejscowego ustawa nakazuje obecność następujących elementów:

- obowiązkowe określenie zasad ochrony środowiska, przyrody i krajobrazu kulturowego (art. 15, ust. 2, pkt 3),
- obowiązkowe określenie zasady ochrony dziedzictwa kulturowego i zabytków oraz dóbr kultury współczesnej (art. 15, ust. 2, pkt 4),
- określa się, w zależności od potrzeb, granice pomników zagłady oraz ich stref ochronnych, a także ograniczenia dotyczące prowadzenia na ich terenie działalności gospodarczej, określone w ustawie z dnia 7 maja 1999 r. o ochronie terenów byłych hitlerowskich obozów zagłady (art. 15, ust. 3, pkt 6).

Wymagania koncepcji ochrony zabytków uwzględnia się również na szczeblach wojewódzkim i krajowym planowania przestrzennego (art. 39, ust. 3, pkt 2; art. 47, ust. 2, pkt 2). Projekt planu wymaga uzgodnienia z właściwym Wojewódzkim Konserwatorem Zabytków.

Ustawa z dnia 7 lipca 1994 r. – Prawo budowlane (Dz. U. z 2019 r. poz. 1186 z późn. zm.)

W myśl tej ustawy jej przepisy nie naruszają przepisów o ochronie zabytków i opiece nad zabytkami w odniesieniu do obiektów i obszarów wpisanych do rejestru zabytków oraz obiektów i obszarów objętych ochroną konserwatorską na podstawie miejscowego planu zagospodarowania przestrzennego (art. 2, ust 2 pkt. 3).

W art. 5, ust. 1 pkt 7 oraz ust. 2 ustawa stwierdza, iż obiekt budowlany należy użytkować w sposób zgodny z jego przeznaczeniem i wymaganiami ochrony środowiska oraz nakazuje projektowanie i budowanie obiektów budowlanych i związanych z nim urządzeń zapewniające ochronę obiektów wpisanych do rejestru zabytków oraz obiektów objętych ochroną konserwatorską.

W przypadku pozytywnej opinii Wojewódzkiego Konserwatora Zabytków w odniesieniu do obiektów budowlanych wpisanych do rejestru zabytków oraz innych obiektów budowlanych usytuowanych na obszarach objętych ochroną konserwatorską możliwe jest złożenie wniosku do właściwego ministra o zgodę na odstępianie od przepisów techniczno-budowlanych, o których mowa w art. 7 ustawy (art. 9, ust. 3, pkt 4).

Wg art. 30 ust. 2 w stosunku do prac budowlanych przy obiektach oraz obszarach niewpisanych do rejestru zabytków, a ujętych w gminnej ewidencji zabytków, wymagane jest zgłoszenie do właściwego organu. W zgłoszeniu należy określić rodzaj, zakres i sposób wykonywania robót budowlanych oraz termin ich rozpoczęcia. Do zgłoszenia należy dołączyć oświadczenie, o którym mowa w art. 32 ust. 4 pkt. 2, oraz, w zależności od potrzeb, odpowiednie szkice lub rysunki, a także pozwolenia, uzgodnienia i opinie wymagane odrębnymi przepisami. W razie konieczności uzupełnienia zgłoszenia właściwy organ nakłada, w drodze postanowienia, na zgłaszającego obowiązek uzupełnienia, w określonym terminie, brakujących dokumentów, a w przypadku ich nieuzupełnienia – wnosi sprzeciw, w drodze decyzji. Zgodnie z art. 32 ust. 1:

1. Pozwolenie na budowę lub rozbiórkę obiektu budowlanego może być wydane po uprzednim:

- 1) przeprowadzeniu oceny oddziaływania przedsięwzięcia na środowisko albo oceny oddziaływania przedsięwzięcia na obszar Natura 2000, jeżeli jest ona wymagana przepisami ustawy z dnia 3 października 2008 r. o udostępnianiu informacji o środowisku i jego ochronie, udziale społeczeństwa w ochronie środowiska oraz o ocenach oddziaływania na środowisko,
- 2) uzyskaniu przez inwestora, wymaganych przepisami szczególnymi, pozwoleń, uzgodnień lub opinii innych organów,
- 3) wyrażeniu zgody przez ministra właściwego do spraw energii – w przypadku budowy gazociągu przesyłowego, gazociągu o zasięgu krajowym lub jeżeli budowa ta wynika z umów międzynarodowych

Prowadzenie robót budowlanych przy obiekcie budowlanym wpisanym do rejestru zabytków lub na obszarze wpisanym do rejestru zabytków wymaga, przed wydaniem decyzji o pozwoleniu na budowę, uzyskania pozwolenia na prowadzenie tych robót, wydanego przez właściwego Wojewódzkiego Konserwatora Zabytków (art. 39, ust. 1).

Pozwolenie na rozbiórkę obiektu budowlanego wpisanego do rejestru zabytków może być wydane po uzyskaniu decyzji Generalnego Konserwatora Zabytków działającego w imieniu ministra właściwego do spraw kultury i ochrony dziedzictwa narodowego o skreśleniu tego obiektu z rejestru zabytków (art. 39, ust. 2). W stosunku do obiektów budowlanych oraz obszarów niewpisanych do rejestru zabytków, a ujętych w gminnej ewidencji zabytków, pozwolenie na budowę lub rozbiórkę obiektu budowlanego wydaje organ administracji architektoniczno-budowlanej w uzgodnieniu z wojewódzkim konserwatorem zabytków (art. 39, ust. 3). Katalog działań budowlanych, w stosunku do których niewymagane jest pozwolenie na budowę, a które podlegają zgłoszeniu organowi budowlanemu określają kolejno art. 29, 29a, 30, 31 ustawy Prawo Budowlane. W stosunku do zamierzeń, które wymagają jedynie zgłoszenia zgodnie z art. 30 ust. 7 ustawy właściwy organ może nałożyć w drodze decyzji obowiązek uzyskania pozwolenia na wykonanie określonego obiektu lub robót budowlanych objętych obowiązkiem zgłoszenia, jeżeli ich realizacja może naruszać ustalenia miejscowego planu zagospodarowania przestrzennego lub spowodować m.in. pogorszenie stanu środowiska lub stanu zachowania zabytków.

Ustawa z dnia 24 kwietnia 2003 r. o działalności pożytku publicznego i wolontariacie (Dz. U. z 2019 r. poz. 688)

Określa ona, iż wśród zadań publicznych znajdują się działania m.in. w zakresie kultury, sztuki, ochrony dóbr kultury i dziedzictwa narodowego (art. 4, ust. 1, pkt 16). Regulacje z tym związane zawarte są w art. 19, który określa prawa i obowiązki mieszkańców w zakresie realizacji wybranych przez nich działań, zarówno w ramach inicjatyw lokalnych, jak i za pośrednictwem organizacji pozarządowych lub innych podmiotów wymienionych w art. 3 ust. 3 ustawy. Artykuł precyzuje też, iż jednostka samorządu terytorialnego zawiera na czas określony umowę o wykonanie inicjatywy lokalnej z wnioskodawcą.

Ustawa z dnia 27 kwietnia 2001 r. – Prawo ochrony środowiska (Dz. U. z 2019 r. poz. 1396 z późn. zm.).

Zgodnie z zapisami art. 71 ust. 3 tej ustawy przeznaczenie i sposób zagospodarowania terenu powinny w jak największym stopniu zapewniać zachowanie jego walorów krajobrazowych. Dotyczy to także krajobrazu kulturowego.

Art. 101 ust. 1 określa, iż ochrona powierzchni ziemi polega m. in. na zachowaniu wartości kulturowych, z uwzględnieniem zabytków archeologicznych.

Ustawa z dnia 16 kwietnia 2004 r. o ochronie przyrody (Dz. U. z 2018 r. poz. 1614, z późn. zm.).

Jednym z celów ochrony przyrody jest ochrona walorów krajobrazowych, zieleni w miastach i wsiach oraz zadrzewień (art. 2, ust. 2, pkt 5). Jako jedną z form ochrony przyrody w tym jej immanentnego składnika, jakim jest krajobraz ustawa ta przyjmuje w art. 6, ust. 1, pkt 3 park krajobrazowy. Zgodnie z art. 16, ust. 1.: park krajobrazowy obejmuje obszar chroniony ze względu na wartości przyrodnicze, historyczne i kulturowe oraz walory krajobrazowe w celu zachowania, popularyzacji tych wartości w warunkach zrównoważonego rozwoju. Zarówno utworzenie parku krajobrazowego jak i nadanie mu statutu należą do prerogatyw sejmiku wojewódzkiego (art. 16, ust. 3, ust. 5).

Ustawa z dnia 21 sierpnia 1997 r. o gospodarce nieruchomościami (Dz. U. z 2018 r. poz. 2204, z późn. zm.)

W świetle art. 6 pkt 5 jednym z celów publicznych tej ustawy jest opieka nad nieruchomościami stanowiącymi zabytki w rozumieniu przepisów o ochronie zabytków i opiece nad zabytkami. Art. 13, ust. 4 jasno określa, że: sprzedaż, zamiana, darowizna lub oddanie w użytkowanie wieczyste nieruchomości wpisanych do rejestru zabytków, stanowiących własność Skarbu Państwa lub jednostki samorządu terytorialnego, a także wnoszenie tych nieruchomości, jako wkładów niepieniężnych (aportów) do spółek, wymaga pozwolenia wojewódzkiego konserwatora zabytków. Cenę nieruchomości lub jej części (wyznaczonej zgodnie z art. 67) wpisanej do rejestru zabytków obniża się o 50% (zgodnie z art. 68 ust. 3). Właściwy organ może, za zgodą odpowiednio wojewody albo rady lub sejmiku, podwyższyć lub obniżyć tę bonifikatę.

Identyczny zapis stosuje się w przypadku opłaty z tytułu użytkowania wieczystego jeżeli nieruchomość gruntowa została wpisana do rejestru zabytków (art. 73, ust. 4) oraz w przypadku opłaty z tytułu trwałego zarządu (art. 84, ust. 4).

Ustawa z dnia 12 stycznia 1991 r. o podatkach i opłatach lokalnych (Dz. U. z 2019 r. poz. 1170 z późn. zm.).

Na podstawie art. 7, ust. 1, pkt 6 ustawa zwalnia od podatku od nieruchomości: grunty i budynki wpisane indywidualnie do rejestru zabytków, pod warunkiem ich utrzymania i konserwacji, zgodnie z przepisami o ochronie zabytków, z wyjątkiem części zajętych na prowadzenie działalności gospodarczej.

Ustawa dnia 25 października 1991 r. o organizowaniu i prowadzeniu działalności kulturalnej (Dz. U. z 2018 r. poz. 1983, z późn. zm.).

Według zapisów tej ustawy zarówno państwo (art. 1 ust. 2) jak i organy jednostek samorządu terytorialnego (art. 1 ust. 4) sprawują mecenat nad działalnością kulturalną polegający m.in. na wspieraniu i promocji opieki nad zabytkami.

Do powyższych ustaw należy dołączyć akty prawne, które w całej swojej treści odnoszą się do zakresu ochrony zabytków i dziedzictwa kulturowego. Są to:

- ustawa z dnia 21 listopada 1996 r. o muzeach (Dz. U. z 2019 r., poz. 917, z późn. zm),
- ustawa z dnia 27 czerwca 1997 r. o bibliotekach (Dz. U. z 2019 r., poz. 1479),
- ustawa z dnia 14 lipca 1983 r. o narodowym zasobie archiwalnym i archiwach (Dz. U. z 2019 r., poz. 553, z późn. zm.),
- ustawa z dnia 7 maja 1999 r. o ochronie terenów byłych hitlerowskich obozów zagłady (Dz. U. z 2015 r., poz. 2120).

Ostatni element to akty wykonawcze do ustawy o ochronie zabytków i opiece nad zabytkami. Są to:

- Rozporządzenie MKiDN z dnia 10 września 2019 (Dz. U. 2019 poz. 1886) w sprawie prowadzenia rejestru zabytków, krajowej, wojewódzkiej i gminnej ewidencji zabytków oraz krajowego wykazu zabytków skradzionych lub wywiezionych za granicę niezgodnie z prawem. W oparciu o art. 24 ust. 1 ustawy z dnia 23 lipca 2003 r. o ochronie zabytków i opiece nad zabytkami

- rozporządzenie określa sposób prowadzenia powyższych rejestrów i wykazów,
- Rozporządzenie MKiDN z dnia 2 sierpnia 2018 r. w sprawie prowadzenia prac konserwatorskich, prac restauratorskich i badań konserwatorskich przy zabytku wpisanym do rejestru zabytków albo na Listę Skarbów Dziedzictwa oraz robót budowlanych, badań architektonicznych i innych działań przy zabytku wpisanym do rejestru zabytków, a także badań archeologicznych i poszukiwań zabytków (t.j. Dz.U. z 2018 r., poz. 1609),
 - Rozporządzenie MKiDN z dnia 16 sierpnia 2017 r. w sprawie udzielenia dotacji celowej na prace konserwatorskie, restauratorskie i roboty budowlane przy zabytku wpisanym do rejestru (Dz. U. 2017 r. poz. 1674).

3. PRZEDMIOT OCHRONY PRAWNEJ

Przywołana na wstępie ustawa z dnia 23 lipca 2003 r. o ochronie zabytków i opiece nad zabytkami stanowi podstawę prawną ochrony dziedzictwa kulturowego w Polsce i wprowadza w tej materii szereg fundamentalnych definicji i pojęć. W myśl ustawy zabytek jest to nieruchomość lub rzecz ruchoma, ich części lub zespoły, będące dziełem człowieka lub związane z jego działalnością i stanowiące świadectwo minionej epoki bądź zdarzenia, których zachowanie leży w interesie społecznym ze względu na posiadaną wartość historyczną, artystyczną lub naukową.

Zgodnie z ustawą opiece podlegają – bez względu na stan zachowania – zabytki pogrupowane w trzech kategoriach:

Zabytki nieruchome będące w szczególności:

- o krajobrazami kulturowymi, o układami urbanistycznymi, ruralistycznymi i zespołami budowlanymi, o dziełami architektury i budownictwa,
- o dziełami budownictwa obronnego, o obiektami techniki, a zwłaszcza kopalniami, hutami, elektrowniami i innymi zakładami przemysłowymi,

- o cmentarzami, o parkami, ogrodami i innymi formami zaprojektowanej zieleni,
- o miejscami upamiętniającymi wydarzenia historyczne bądź działalność wybitnych osobistości lub instytucji.

Zabytki ruchome będące w szczególności:

- o dziełami sztuk plastycznych, rzemiosła artystycznego i sztuki użytkowej,
- o kolekcjami stanowiącymi zbiory przedmiotów zgromadzonych i uporządkowanych według koncepcji osób, które tworzyły te kolekcje,
- o numizmatami oraz pamiątkami historycznymi, a zwłaszcza militariami, sztandarami, pieczęciami, odznakami, medalami i orderami, wytworami techniki, a zwłaszcza urządzeniami, środkami transportu oraz maszynami i narzędziami świadczącymi o kulturze materialnej, charakterystycznymi dla dawnych i nowych form gospodarki, dokumentującymi poziom nauki i rozwoju cywilizacyjnego,
- o materiałami bibliotecznymi, o których mowa w art. 5 ustawy z dnia 27 czerwca 1997 r. o bibliotekach (Dz. U. z 2019 r. poz. 1479)
- o instrumentami muzycznymi, wytworami sztuki ludowej i rękodzieła oraz innymi obiektami etnograficznymi,
- o przedmiotami upamiętniającymi wydarzenia historyczne bądź działalność wybitnych osobistości lub instytucji.

Zabytki archeologiczne będące w szczególności:

- pozostałościami terenowymi pradziejowego i historycznego osadnictwa,
- cmentarzyskami,
- kurhanami,
- relikdami działalności gospodarczej, religijnej i artystycznej.

Ponadto, zgodnie z art. 6.2. ochronie mogą podlegać nazwy geograficzne, historyczne lub tradycyjne nazwy obiektu budowlanego, placu, ulicy lub jednostki osadniczej.

4. FORMY PRAWNE OCHRONY ZABYTEKÓW

Ustawodawca wyróżnia następujące formy ochrony zabytków:

- wpis do rejestru zabytków,
- wpis na Listę Skarbów Dziedzictwa,
- uznanie za pomnik historii,
- utworzenie parku kulturowego,
- ustalenia ochrony w miejscowym planie zagospodarowania przestrzennego, decyzjach o ustaleniu lokalizacji inwestycji celu publicznego, decyzjach o warunkach zabudowy, decyzjach o zezwoleniu na realizację inwestycji drogowej, decyzjach o ustaleniu lokalizacji linii kolejowej lub decyzjach o zezwoleniu na realizację inwestycji w zakresie lotniska użytku publicznego.

Wpis do rejestru zabytków

Podstawą wpisu do rejestru zabytków jest decyzja administracyjna wydana przez wojewódzkiego konserwatora zabytków. Z wnioskiem o taki wpis może występować właściciel zabytku oraz użytkownik wieczysty gruntu na którym znajduje się zabytek. Również wojewódzki konserwator zabytków ma prawo wszczęcia postępowania z urzędu w sprawie wpisania zabytku nieruchomego do rejestru zabytków.

Rejestr zabytków prowadzi odpowiedni wojewódzki konserwator zabytków dla zabytków znajdujących się na terenie województwa. Do rejestru można wpisać także otoczenie oraz nazwę geograficzną, historyczną i tradycyjną zabytku nieruchomego wpisanego do rejestru zabytków. Wojewódzki konserwator zabytków może wpisać także do rejestru historyczny układ urbanistyczny lub ruralistyczny. Sprawy te reguluje ustawa z 23 lipca 2003 r. o ochronie zabytków i opiece nad zabytkami oraz Rozporządzenie Ministra Kultury i Dziedzictwa Narodowego z 10 września 2019 r. w sprawie prowadzenia rejestru zabytków, krajowej, wojewódzkiej i gminnej ewidencji zabytków oraz krajowego wykazu zabytków skradzionych lub wywiezionych za granicę niezgodnie z prawem (Dz. U. z 2019 r. poz. 1886).

Lista Skarbów Dziedzictwa

Listę Skarbów Dziedzictwa prowadzi minister właściwy do spraw kultury i ochrony dziedzictwa narodowego. Na Listę Skarbów Dziedzictwa wpisuje się zabytek ruchomy o szczególnej wartości dla dziedzictwa kulturowego zaliczany do jednej z następujących kategorii:

- 1) zabytków archeologicznych, które mają więcej niż 100 lat, wchodzi w skład zbiorów archeologicznych lub zostały pozyskane w wyniku badań archeologicznych lub przypadkowych odkryć,
- 2) elementów stanowiących integralną część zabytków architektury, wystroju wnętrz, pomników, posągów i dzieł rzemiosła artystycznego, które mają więcej niż 100 lat,
- 3) wykonanych ręcznie dowolną techniką i na dowolnym materiale dzieł malarstwa, nieobjętych kategoriami wskazanymi w pkt 4 i 5, które mają więcej niż 50 lat, ich wartość jest wyższa niż 150 000 euro oraz nie są własnością ich twórców,
- 4) wykonanych ręcznie na dowolnym materiale akwareli, gwaszy i pasteli, które mają więcej niż 50 lat, ich wartość jest wyższa niż 30 000 euro oraz nie są własnością ich twórców,
- 5) mozaik, nieobjętych kategoriami wskazanymi w pkt 1 i 2, oraz rysunków wykonanych ręcznie przy użyciu dowolnej techniki i na dowolnym materiale, które mają więcej niż 50 lat, ich wartość jest wyższa niż 15 000 euro oraz nie są własnością ich twórców,
- 6) oryginalnych dzieł grafiki i matryc do ich wykonania oraz oryginalnych plakatów, które mają więcej niż 50 lat, ich wartość jest wyższa niż 15 000 euro oraz nie są własnością ich twórców,
- 7) oryginalnych rzeźb, posągów lub ich kopii wykonanych tą samą techniką co oryginał, nieobjętych kategorią wskazaną w pkt 1, które mają więcej niż 50 lat, ich wartość jest wyższa niż 50 000 euro oraz nie są własnością ich twórców, 8) fotografii, filmów oraz ich negatywów, które mają więcej niż 50 lat, ich wartość jest wyższa niż 15 000 euro oraz nie są własnością ich twórców,

- 9) pojedynczych lub znajdujących się w zbiorach inkunabułów i manuskryptów oraz map i partytur muzycznych, liczących więcej niż 50 lat, które nie są własnością ich twórców,
- 10) pojedynczych lub znajdujących się w zbiorach książek, które mają więcej niż 100 lat i ich wartość jest wyższa niż 50 000 euro,
- 11) map drukowanych, które mają więcej niż 200 lat,
- 12) środków transportu, które mają więcej niż 75 lat i ich wartość jest wyższa niż 50 000 euro,
- 13) innych kategorii, niewymienionych w pkt 1–12, obejmujących zabytki, które mają więcej niż 50 lat i ich wartość jest wyższa niż 50 000 euro

– na podstawie decyzji wydanej przez ministra właściwego do spraw kultury i ochrony dziedzictwa narodowego, z urzędu albo na wniosek właściciela zabytku ruchomego.

Pomnik Historii

Terminem tym określa się zabytek nieruchomy o szczególnych wartościach materialnych i niematerialnych oraz znaczeniu dla dziedzictwa kulturowego naszego kraju. Rangę pomnika historii podkreśla fakt, że jest on ustanawiany przez Prezydenta Rzeczypospolitej Polskiej specjalnym rozporządzeniem na wniosek Ministra Kultury i Dziedzictwa Narodowego. W treści prezydenckiego rozporządzenia wyszczególnia się cechy danego zabytku świadczące o jego najwyższej wartości, określa się precyzyjnie jego granice i zamieszcza schematyczną mapkę obiektu.

Na elitarną listę Pomników Historii mogą zostać wpisane obiekty architektoniczne, krajobrazy kulturowe, układy urbanistyczne lub ruralistyczne, zabytki techniki, obiekty budownictwa obronnego, parki i ogrody, cmentarze, miejsca pamięci najważniejszych wydarzeń lub postaci historycznych oraz stanowiska archeologiczne. W roku 2019 w całym kraju było 105 miejsc i obiektów uznanych za pomnik historii.

Park kulturowy

Kolejną formą ochrony jest utworzenie parku kulturowego w celu ochrony krajobrazu kulturowego oraz zachowania wyróżniających się krajobrazowo terenów z zabytkami nieruchomymi charakterystycznymi dla miejscowej tradycji budowlanej i osadniczej. Podstawą jego utworzenia jest uchwała rady gminy, którą podejmuje się po zasięgnięciu opinii wojewódzkiego konserwatora zabytków.

Miejscowy plan zagospodarowania przestrzennego lub decyzja o ustaleniu lokalizacji inwestycji celu publicznego, decyzja o warunkach zabudowy, decyzja o zezwoleniu na realizację inwestycji drogowej, decyzja o ustaleniu lokalizacji linii kolejowej lub decyzja o zezwoleniu na realizację inwestycji w zakresie lotniska użytku publicznego

Relacje pomiędzy ochroną zabytków a planami zagospodarowania przestrzennego są regulowane przez artykuły 18, 19 i 20 ustawy z 23 lipca 2003 r. o ochronie zabytków i opiece nad zabytkami. Przede wszystkim art. 18 wprowadza obowiązek uwzględniania ochrony zabytków i opieki nad zabytkami przy sporządzaniu i aktualizacji koncepcji przestrzennego zagospodarowania kraju, strategii rozwoju województw, planów zagospodarowania przestrzennego województw, analiz i studiów z zakresu zagospodarowania przestrzennego powiatu, strategii rozwoju gmin, studiów uwarunkowań i kierunków zagospodarowania przestrzennego gmin oraz miejscowych planów zagospodarowania przestrzennego oraz w decyzjach o warunkach zabudowy.

W wymienionych decyzjach, koncepcjach, strategiach, analizach, planach i studiach, winno się w szczególności uwzględnić krajowy program ochrony zabytków i opieki nad zabytkami, określić rozwiązania niezbędne do zapobiegania zagrożeniom dla zabytków i zapewnić im ochronę przy realizacji inwestycji oraz przywracania zabytków do jak najlepszego stanu oraz ustalić przeznaczenie i zasady zagospodarowania terenu uwzględniające opiekę nad zabytkami. w przypadku zabytków nieruchomych wpisanych do rejestru i ich otoczenia, zabytków nieruchomych, znajdujących się w gminnej ewidencji zabytków oraz parków kulturowych, ochrona ich musi być bezwarunkowo uwzględniona w studium uwarunkowań i kierunków zagospodarowania przestrzennego gminy oraz w miejscowym planie zagospodarowania przestrzennego i pozostałych decyzjach.

5. UWARUNKOWANIA ZEWNĘTRZNE I WEWNĘTRZNE OCHRONY ZASOBÓW DZIEDZICTWA KULTUROWEGO

5.1 RELACJE GMINNEGO PROGRAMU OPIEKI NAD ZABYTKAMI Z OPRACOWANIAM I WYKONANYMI NA POZIOMIE KRAJOWYM:

KRAJOWY PROGRAM OPIEKI NAD ZABYTKAMI NA LATA 2019-2022

Krajowy Program Opieki nad Zabytkami na lata 2019-2022 został przyjęty przez Radę Ministrów w dniu 13 sierpnia 2019 roku i jest efektem wykonania upoważnienia ustawowego, zawartego w artykułach 84 i 85, ust. 1 ustawy o ochronie zabytków i opiece nad zabytkami i jest programem rozwoju określonym w artykule 15 ustawy z dnia 6 grudnia 2006 roku o zasadach prowadzenia polityki rozwoju. Gminny Program Opieki nad Zabytkami opiera się na założeniach programu krajowego, jednak są one dość ogólne w odniesieniu do zabytków z terenu gminy.

Cel główny Krajowego Programu Ochrony Zabytków i Opieki nad Zabytkami na lata 2019–2022 to Stworzenie warunków dla zapewnienia efektywnej ochrony i opieki nad zabytkami. Został on opracowany na bazie wniosków płynących z realizacji i ewaluacji Programu 2014–2017, a także zmiany systemu ochrony zabytków wprowadzonej ustawą z dnia 22 czerwca 2017 r. o zmianie ustawy o ochronie zabytków i opiece nad zabytkami oraz niektórych innych ustaw. Cel główny dzieli się na trzy cele szczegółowe, zawierające kierunki działań.

CEL SZCZEGÓŁOWY 1 Optymalizacja systemu ochrony dziedzictwa kulturowego

Kierunek działania 1.1. Wzmocnienie systemu ochrony na poziomie lokalnym

1. Szkolenia dla jednostek samorządu terytorialnego w zakresie zarządzania dziedzictwem kulturowym, w tym pracowników merytorycznych, z uwzględnieniem zagadnień planowania przestrzennego i dostępności dla osób z niepełnosprawnościami
2. Budowanie zasobu wiedzy o ochronie dziedzictwa kulturowego na poziomie lokalnym, regionalnym i centralnym
3. Merytoryczne wsparcie procesu planowania i rewitalizacji w gminach
4. Konkurs Generalnego Konserwatora Zabytków nagradzający gminy za modelowe wdrażanie programów opieki nad zabytkami

Kierunek działania 1.2. Wzmocnienie systemu ochrony na poziomie centralnym

1. Wspieranie rozwijania kompetencji zawodowych pracowników służb konserwatorskich
2. Ewaluacja stosowanych standardów i metod konserwatorskich
3. Wsparcie działań dokumentacyjnych zasobu zabytkowego
4. Powołanie Centrum Architektury Drewnianej

CEL SZCZEGÓŁOWY 2 Wsparcie działań w zakresie opieki nad zabytkami

Kierunek działania 2.1. Merytoryczne wsparcie działań w zakresie opieki nad zabytkami

1. Upowszechnianie standardów i metod konserwatorskich dla wybranych zasobów zabytkowych (wybór zasobów, wypracowanie zaleceń dla opiekunów zasobu zabytkowego dotyczących metod konserwacji, adaptacji, dokumentacji i badań, upowszechnianie przez bazę wiedzy).

Kierunek działania 2.2. Podnoszenie bezpieczeństwa zasobu zabytkowego

1. Podniesienie bezpieczeństwa zasobów ruchomych przez sprzyjanie intensyfikacji współpracy z opiekunami zabytków przez właściwe służby i instytucje

CEL SZCZEGÓŁOWY 3 Budowanie świadomości społecznej wartości dziedzictwa kulturowego

Kierunek działania 3.1. Upowszechnianie wiedzy na temat dziedzictwa kulturowego i jego wartości

1. Kampania społeczno-edukacyjna w mediach, z uwzględnieniem aspektu profilaktyki w dziedzinie ochrony zabytków i opieki nad zabytkami i dostępności zabytków dla osób z niepełnosprawnościami

2. Tworzenie narzędzi edukacyjnych dla szkół i instytucji kultury, z uwzględnieniem aspektu profilaktyki w dziedzinie ochrony zabytków i opieki nad zabytkami

Kierunek działania 3.2. Tworzenie warunków dla sprawowania społecznej opieki nad zabytkami

KONCEPCJA PRZESTRZENNEGO ZAGOSPODAROWANIA KRAJU DO ROKU 2030

Koncepcja przestrzennego zagospodarowania kraju została przyjęta przez Radę Ministrów dnia 13 grudnia 2011 r. Dokument określa zasady polityki państwa w dziedzinie przestrzennego zagospodarowania kraju w perspektywie najbliższych kilkunastu lat.

Polityka przestrzennego zagospodarowania kraju realizuje cele rozwoju kraju w odniesieniu do całości przestrzeni polskiej. Biorąc pod uwagę nowy paradygmat polityki rozwoju cel strategiczny (ponadczasowy) polityki przestrzennego zagospodarowania kraju można określić następująco: Efektywne wykorzystanie przestrzeni kraju i jej terytorialnie zróżnicowanych potencjałów rozwojowych dla osiągnięcia ogólnych celów rozwojowych – konkurencyjności, zwiększenia zatrudnienia, sprawności funkcjonowania państwa oraz spójności w wymiarze społecznym, gospodarczym i terytorialnym w długim okresie.

Tak sformułowany cel – przy doborze odpowiednich celów cząstkowych oraz instrumentów wdrożeniowych – realizowany jest przez wszystkie podmioty publiczne wykonujące zadania rozwojowe w zakresie swoich kompetencji na różnych poziomach zarządzania, w różnych obszarach tematycznych i w odniesieniu do różnych terytoriów.

Drogą do zapewnienia realizacji celu strategicznego polityki przestrzennego zagospodarowania kraju jest koncentracja działań podmiotów publicznych w wybranych obszarach tematycznych i na wyodrębnionych terytoriach. W odniesieniu do diagnozy sytuacji, uwarunkowań oraz trendów rozwojowych sformułowano sześć

wzajemnie powiązanych celów polityki przestrzennego zagospodarowania kraju w horyzoncie roku 2030:

- Cel 1. Podwyższenie konkurencyjności głównych ośrodków miejskich Polski w przestrzeni europejskiej poprzez ich integrację funkcjonalną przy zachowaniu policentrycznej struktury systemu osadniczego sprzyjającej spójności;
- Cel 2. Poprawa spójności wewnętrznej i terytorialne równoważenie rozwoju kraju poprzez promowanie integracji funkcjonalnej, tworzenie warunków dla rozprzestrzeniania się czynników rozwoju, wielofunkcyjny rozwój obszarów wiejskich oraz wykorzystanie potencjału wewnętrznego wszystkich terytoriów;
- Cel 3. Poprawa dostępności terytorialnej kraju w różnych skalach przestrzennych poprzez rozwijanie infrastruktury transportowej i telekomunikacyjnej;
- Cel 4. Kształtowanie struktur przestrzennych wspierających osiągnięcie i utrzymanie wysokiej jakości środowiska przyrodniczego i walorów krajobrazowych Polski;
- Cel 5. Zwiększenie odporności struktury przestrzennej kraju na zagrożenia naturalne i utraty bezpieczeństwa energetycznego oraz kształtowanie struktur przestrzennych wspierających zdolności obronne państwa;
- Cel 6. Przywrócenie i utrwalenie ładu przestrzennego.

Koncepcja wskazuje, iż wzmocnienie ładu przestrzennego na poziomie zarządzania zasobem krajobrazów kulturowych i przyrodniczych będzie jednocześnie służyło wdrożeniu zapisów Konwencji Krajobrazowej Rady Europy. Podstawowymi formami ochrony krajobrazów powinny zostać formy dotychczas stosowane: parki krajobrazowe, pomniki historii, parki kulturowe oraz – dla obiektów rangi międzynarodowej – wpis na listę dziedzictwa kulturowego lub przyrodniczego UNESCO.

Stwierdzono, że promocja dziedzictwa kulturowego wpłynęła na wzrost rozpoznawalności i atrakcyjność polskiej przestrzeni. Dbałość o spuściznę kultury dawnych mieszkańców ziem polskich i wspieranie zachowanych tradycji lokalnych

sprzyjają rozwojowi turystyki i wspomagają proces identyfikacji tożsamości kulturowej migrantów. Krajobraz ważny dla historii kultury jest chroniony na równi z krajobrazami charakterystycznymi dla regionów geograficzno- przyrodniczych w zintegrowanej z siecią przyrodniczą rozwiniętej sieci parków kulturowych i pomników historii.

NARODOWA STRATEGIA ROZWOJU KULTURY NA LATA 2004 – 2013 ORAZ UZUPEŁNIENIE STRATEGII NA LATA 2004 – 2020

Strategiczne cele polityki państwa w zakresie ochrony zabytków i opieki nad zabytkami zostały zawarte w dokumencie o nazwie Narodowa Strategia Rozwoju Kultury na lata 2004 – 2013 (przyjętym przez Radę Ministrów w dniu 21 września 2004 r.) oraz jego uszczegółowieniu „Uzupełnienie Narodowej Strategii Rozwoju Kultury na lata 2004 – 2020” (przyjętym w 2005 r.). Są to rządowe dokumenty tworzące ramy dla nowoczesnego mecenatu państwa w sferze kultury, a przede wszystkim dla nowocześnie pojmowanej polityki kulturalnej państwa, funkcjonującej w warunkach rynkowych, w połączeniu z perspektywami kolejnych okresów programowania Unii Europejskiej.

Głównym celem strategii jest działanie na rzecz zrównoważonego rozwoju kulturalnego regionów w Polsce.

Dokumentem służącym wdrożeniu Narodowej Strategii Rozwoju Kultury jest Narodowy Program Kultury „Ochrona Zabytków i Dziedzictwa Kulturowego na lata 2004-2013”. w programie zapisano następujące priorytety i działania:

➤ **Priorytet 1. Aktywne zarządzanie zasobem stanowiącym materialne dziedzictwo kulturowe**

Działania realizowane w ramach niniejszego priorytetu mają na celu materialną poprawę stanu zabytków, ich adaptację i rewitalizację oraz zwiększenie dostępności do nich mieszkańców, turystów i inwestorów. Realizacja działań pozwoli na zwiększenie atrakcyjności regionów, a także wykorzystanie przez nie potencjału związanego z posiadanym dziedzictwem kulturowym.

- Działanie 1.1. Budowa nowoczesnych rozwiązań organizacyjnofinansowych w sferze ochrony zabytków;
- Działanie 1.2. Kompleksowa rewaloryzacja zabytków i ich adaptacja na cele kulturalne, turystyczne, edukacyjne, rekreacyjne i inne cele społeczne;
- Działanie 1.3. Zwiększenie roli zabytków w rozwoju turystyki i przedsiębiorczości poprzez tworzenie zintegrowanych narodowych produktów turystycznych.

➤ **Priorytet 2. Edukacja i administracja na rzecz ochrony i zachowania dziedzictwa kulturowego**

- Działanie 2.1. Rozwój zasobów ludzkich oraz podnoszenie świadomości społecznej w sferze ochrony dziedzictwa kulturowego;
- Działanie 2.2. Ochrona i zachowanie dziedzictwa kulturowego przed nielegalnym wwozem, wywozem i przewozem przez granicę.

Uzupełnienie Narodowej Strategii Rozwoju Kultury na lata 2004-2020, opracowane przez Ministerstwo Kultury i Dziedzictwa Narodowego w 2005 r., zawiera ważny z punktu widzenia Gminnego Programu Opieki nad Zabytkami Program Operacyjny „Dziedzictwo kulturowe”.

Podstawowe zadanie tego Programu dotyczy rewaloryzacji zabytków nieruchomych i ruchomych. Celami działań są:

- poprawa stanu zachowania zabytków,
- zwiększanie narodowego zasobu dziedzictwa kulturowego (w tym także liczby stanowisk archeologicznych),
- kompleksowa rewaloryzacja zabytków i ich adaptacja na cele inne niż kulturalne,
- zwiększenie roli zabytków i muzealiów w rozwoju turystyki i przedsiębiorczości poprzez tworzenie zintegrowanych narodowych produktów turystycznych,

- poprawa warunków instytucjonalnych, prawnych i organizacyjnych w zakresie ochrony zabytków i ich dokumentacji,
- zabezpieczenie zabytków, muzealiów i archiwaliów przed skutkami klęsk żywiołowych, kradzieżami i nielegalnym wywozem za granicę oraz na wypadek sytuacji kryzysowych i konfliktu zbrojnego.

5.2 RELACJE GMINNEGO PROGRAMU OPIEKI NAD ZABYTKAMI Z OPRACOWANIAM WYKONANYMI NA POZIOMIE WOJEWÓDZKIM

STRATEGIA ROZWOJU SPOŁECZNO-GOSPODARCZEGO WOJEWÓDZTWA WARMIŃSKO-MAZURSKIEGO

Spośród celów strategicznych i wyszczególnionych w nich celów operacyjnych dla potrzeb niniejszego Programu najważniejsze znaczenie ma cel strategiczny „Wzrost konkurencyjności gospodarki” i zawarty w jego ramach cel operacyjny „Wzrost potencjału turystycznego” Cel ten zakłada wzrost potencjału turystycznego przy poszanowaniu wymagań środowiska przyrodniczego. Wyszczególniono następujące działania:

- Opracowanie koncepcji produktów turystycznych:
 - opracowania i wdrożenia marketingowej strategii rozwoju turystyki w regionie, identyfikującej rynki, produkty i kanały komunikacji, stałe badania rynku turystycznego, w tym ewidencja i badania wszystkich kategorii zabytków (w celu rozwoju, konserwacji, rewaloryzacji i zagospodarowania dóbr kultury),
 - wyeksponowanie specyfiki i wypromowanie tradycji regionu, opracowania szerokiej i urozmaiconej oferty turystycznej opartej o tradycje wydarzeń historycznych w regionie, posiadane obiekty zabytkowe i regionalną kuchnię
- Wspieranie rozwoju infrastruktury:

- ujednolicenie znakowania dróg i identyfikowanych atrakcji turystycznych, urządzenie miejsc postoju i odpoczynku turystów przy drogach i trasach rowerowych,
- zwiększanie dbałości o muzea, poprzez wsparcie kadry merytorycznej, poprawę bazy lokalowej i lepsze wyposażenie techniczne; budowa nowych i doinwestowanie istniejących instytucji kulturalnych,
- poprawa stanu sanitarnego i estetyki regionu, wspieranie rewitalizacji i budowy nowych szlaków wodnych, stała kontrola i ocena obiektów turystycznych ➤ Wzrost jakości aktualnej oferty turystycznej:
- opracowanie i realizowanie programów wspierania i ochrony indywidualnych cech kultury regionalnej, poszerzenie programów i repertuaru instytucji kultury,
- zwiększenie opieki nad działalnością twórczą i zapewnienie warunków powszechnej edukacji kulturalnej wszystkich grup społecznych ➤ Współpraca na rzecz rozwoju turystyki:
- inicjowanie i tworzenie lokalnych organizacji turystycznych, wspieranie i zaktywizowanie lobby turystycznego poprzez wspólne działania władz i zrzeszeń turystycznych - wsparcie otrzymują inicjatywy lokalne (w tym mniejszości narodowych) w tworzeniu placówek muzealnych, izb regionalnych, kolekcji oraz promocji miejsc historycznych,
- wsparcie współpracy partnerskiej regionów i samorządów, w tym wykorzystującej naturalne powiązania mniejszości narodowych z ich ojczyznami,
- współtworzenie i współuczestniczenie w międzynarodowych i krajowych programach i imprezach kulturalnych ➤ Informacja i promocja:
- regularna informacja o ofercie turystycznej i kulturalnej,
- rozbudowa systemu informacji lokalnej,
- utrzymanie na wysokim poziomie systemu informacji i promocji regionu funkcjonującego w sieci krajowej, poprzez utworzenie i wspieranie powiatowych ośrodków informacji i promocji turystycznej

- organizacja szkoleń i kursów dla kadry turystycznej,
- budowę pozytywnego wizerunku regionu,
- zwiększenie liczby, jakości i wielkości nakładów wydawnictw promocyjnych, organizowanie cyklicznych imprez promujących region i regionalne produkty turystyczne,
- uczestniczenie województwa warmińsko-mazurskiego w turystycznych targach krajowych i wybranych zagranicznych
- zwiększenia świadomości korzyści płynących z rozwoju turystyki

PLAN ZAGOSPODAROWANIA PRZESTRZENNEGO WOJEWÓDZTWA WARMIŃSKO-MAZURSKIEGO

Dla potrzeb opracowania największe znaczenie mają wyszczególnione działania z zakresu ochrony wartości kulturowych:

- ochrona dziedzictwa kulturowego i historycznego jako filaru turystyki;
 - otoczenie szczególną troską obiektów zabytkowych o randze krajowej i międzynarodowej, a także obiektów o mniejszej randze lecz decydujących o odrębności regionalnej;
- przywrócenie zespołom staromiejskim ich historycznego charakteru (rewaloryzacja);
- zachowanie historycznej zabudowy wiejskiej z układem drożnym oraz zabytkowych układów pałacowych, dworskich i parkowych;
- respektowanie w zagospodarowaniu przestrzennym bezkonfliktowego wkomponowania zabudowy w przestrzeń historyczną

W planie wojewódzkim ustalono objęcie szczególną ochroną miast określonych w niniejszym planie województwa jako ośrodki kulturowe oraz zespoły kulturowe. Ośrodki kulturowe są to miejsca koncentracji obiektów zabytkowych będące miastami historycznymi. Przy ich ocenie wzięto pod uwagę ilość i jakość następujących elementów obejmujących: układ staromiejski – Stare Miasto, w tym

rynek, zamek, kościół, obwarowania miejskie i ratusz, a także obiekty zabytkowe w ich sąsiedztwie.

Rozwiązanie problemów w zakresie ochrony dziedzictwa kulturowego na obszarze województwa głównie będzie obejmowało:

- działania ochronne i zabezpieczające, a także określenie zasobów i ich wartości;
- opracowanie strategii działań zmierzających do skutecznej i ciągłej ochrony, prawidłowego ich zagospodarowania i wypromowania; ■ usystematyzowanie istniejących opracowań dotyczących krajobrazu kulturowego na fragmentach byłych województw włączonych w granice nowego regionu, dokonanie ich oceny według jednolitych kryteriów oraz uzupełnienie braków;
- przystosowanie obiektów zabytkowych do nowych funkcji (np. turystyka)

WARMIŃSKO-MAZURSKI WOJEWÓDZKI PROGRAM OPIEKI NAD ZABYTKAMI NA LATA 2016 – 2019

Program Opieki nad Zabytkami Województwa Warmińsko-Mazurskiego na lata 2016-2019 został przyjęty uchwałą nr XVIII/246/16 Sejmiku Województwa Warmińsko-Mazurskiego z dnia 28 czerwca 2016 r. Program zawiera szereg celów i działań, których realizacja jest uzależniona od zespolenia i koordynacji różnych form i metod ochrony dziedzictwa kulturowego. Zachowanie zasobów regionalnego dziedzictwa kulturowego uznano za ważny czynnik wpływający na kształtowanie się tożsamości regionalnej i promocji turystycznej. Cele te kształtują się, jak następuje:

- Zespolenie i koordynacja form i metod ochrony dziedzictwa kulturowego, realizowane poprzez:

- a) realizację powszechnych tendencji europejskich i światowych do rozszerzania pola ochrony na całe dziedzictwo kulturowe obejmujące dobra kultury i natury;
- b) powiązanie ochrony zabytków z polityką ekologiczną (ochrony przyrody), architektoniczną i przestrzenną, celną oraz polityką bezpieczeństwa;
- c) włączenie problemów ochrony zabytków do systemu zadań strategicznych, wynikających z koncepcji przestrzennego zagospodarowania województwa;
- d) uwzględnianie uwarunkowań ochrony zabytków (w tym krajobrazu kulturowego i dziedzictwa archeologicznego) łącznie z uwarunkowaniami ochrony przyrody i równowagi ekologicznej w planach rozwoju województwa;
- e) uwzględnianie – w planach zagospodarowania przestrzennego – ochrony środowiska naturalnego powiązanego przestrzennie z założeniami urbanistycznymi i ruralistycznymi oraz zespołami architektonicznymi;
- f) opracowywanie gminnych i powiatowych programów opieki nad zabytkami jako ważnego instrumentu kształtowania lokalnych strategii rozwoju;
- g) wykorzystywanie nowej formy ochrony zabytków, jaką stanowi park kulturowy;
- Opieka nad zabytkami nieruchomymi ze szczególnym uwzględnieniem obiektów i zespołów charakterystycznych dla województwa warmińskomazurskiego:
- a) Wspieranie polityki konserwatorskiej dotyczącej m.in.: postępowania zgodnie z obowiązującymi standardami i zasadami konserwatorskimi, wykonywania kompleksowych dokumentacji obiektów zabytkowych poddawanych pracom konserwatorskim bądź rewaloryzacyjnym;

- b) Inicjowanie, wspieranie i popularyzacja działań zmierzających do wyszukania nowych właścicieli lub dzierżawców dla obiektów zabytkowych wymagających zagospodarowania;
- c) Dofinansowywanie wybranych prac badawczych i dokumentacyjnych związanych z najważniejszymi obiektami zabytkowymi – wprowadzenie systemu wojewódzkich grantów badawczych;
- d) Dofinansowywanie prac konserwatorskich przy zabytkach, zgodnie z priorytetami określonymi w Programie;
- e) Wdrożenie i realizacja programów opieki nad zabytkami o szczególnym znaczeniu dla tożsamości kulturowej województwa, tj. Program ochrony gotyckiej architektury ceglanej, Program ochrony i odnowy centrów historycznych miast oraz zespołów urbanistycznych powstałych w XIX i XX w., Program ochrony dziedzictwa wiejskiego, Program ochrony i odnowy architektury użyteczności publicznej, Program ochrony architektury przemysłowej i zabytków techniki, Program ochrony zabytkowych zespołów dworsko-parkowych, Program ochrony alei przydrożnych, Program ochrony sanktuariów pielgrzymkowych, Program ochrony architektury sakralnej XIX i XX wieku, Program ochrony kapliczek i krzyży przydrożnych.

- Opieka nad zasobami muzeów.

W Programie podkreślono, iż prawidłowa ochrona i skuteczne upowszechnianie dóbr kultury przez muzea wymaga działań na wielu obszarach (zabezpieczenie warunków do działalności muzealnej, prowadzenie działalności badawczej, działania promocyjne, rozwój sieci muzealnej).

- Program ochrony archeologicznego dziedzictwa kulturowego województwa warmińsko-mazurskiego

W Programie uznano obszar województwa warmińsko-mazurskiego za region o wyjątkowych walorach archeologicznego dziedzictwa kulturowego. Decydują o tym przede wszystkim:

- stosunkowo duża liczba znanych stanowisk, w tym dobrze zachowanych i mających wyjątkowe znaczenie dla archeologii europejskiej. Przykładem może być sieć osad nawodnych kultury kurhanów zachodniobałtyjskich bądź też kompleksy grodzisk, kurhanów, itp.;
- charakter wielu z nich, ujawniający interesujące związki z terenami ościennymi, w tym szczególnie od wschodu i zachodu regionu;
- walory stosunkowo nieprzekształconego jeszcze środowiska naturalnego, z którym współgra archeologiczny krajobraz kulturowy (np. grodziska i kurhany, a także niektóre charakterystycznie posadowione stanowiska płaskie).

Strategia ochrony archeologicznych zasobów regionu powinna się skupić na następujących zadaniach:

- a) współpracę ze środowiskiem tzw. „wykrywaczy” zmierzająca do pełnej kontroli ich działalności, a także dającą możliwości wykorzystania ich umiejętności w działaniach zmierzających do pełniejszego rozpoznania zasobów archeologicznych i zapobieganie działalności przestępczej polegającej głównie na nielegalnym handlu zabytkami archeologicznymi;
- b) szerszą niż dotychczas edukację i popularyzację w zakresie potrzeby ochrony dziedzictwa archeologicznego poprzez organizację plenerowych festynów i pokazów, szlaków turystycznych, ścieżek edukacyjnych itp.;
- c) wspieranie rewitalizacji zabytków archeologicznych nieruchomości o własnych formach krajobrazowych;

d) wspieranie działań zmierzających do podejmowania prac konserwatorskich przy archeologicznych zabytkach ruchomych wpisanych do rejestru zabytków;

e) powołanie Muzeum Archeologicznego – nowoczesnej placówki o randze wojewódzkiej o odpowiednim zapleczu magazynowym, której zadaniem byłoby m.in. systematyczne gromadzenia i eksponowanie pozyskiwanych w trakcie badań materiałów zabytkowych, a także ich konserwację i digitalizację.

f) utworzenie parków kulturowych, działających w oparciu o zabytki archeologiczne.

- Ochrona dziedzictwa niematerialnego.
- Praktyczne wykorzystanie zasobów dziedzictwa kulturowego – rozwój turystyki, działania edukacyjne, promocyjne.

a) utworzenie portalu internetowego, aktualizowanego na bieżąco, o wielowątkowym profilu informacyjnym na temat dziedzictwa kulturowego regionu;

b) stworzenie wojewódzkiego jednolitego systemu regionalnej popularyzacji i promocji zagadnień z zakresu ochrony zabytków i krajobrazu kulturowego, skierowanego do jednostek samorządu terytorialnego, szkół, organizacji pozarządowych itp.

c) działania wspierające wykorzystywanie obiektów zabytkowych (w tym nieużytkowanych) dla potrzeb rozwoju infrastruktury turystycznej;

d) realizacja programu ogólnospołecznej edukacji kulturowej; właściwa edukacja dzieci i młodzieży nastawiona na poznanie wartości tzw. „małych ojczyzn” i wskazanie potrzeby ochrony krajobrazu kulturowego jako swoistego wyróżnika i świadectwa tożsamości regionalnej;

- e) wydawanie i dofinansowywanie wydawnictw poświęconych zabytkom Warmii i Mazur;
- f) promowanie i wspieranie przywracania lub utrzymywania w obiektach pierwotnych, historycznych funkcji;
- g) współudział w organizacji i współfinansowanie imprez kulturalnych, zwłaszcza o znaczeniu ponadlokalnym, promujących dziedzictwo kulturowe;
- h) działania związane z funkcjonowaniem szlaków edukacyjno-turystycznych po zasobach dziedzictwa kulturowego; i/ organizacja i rozszerzenie formuły Europejskich Dni Dziedzictwa.

STRATEGIA ROZWOJU KULTURY W WOJEWÓDZTWIE WARMIŃSKO-MAZURSKIM

W 2000 r. powstał wojewódzki dokument dotyczący ochrony dorobku kulturowego regionu. Jest nim Strategia rozwoju kultury województwa warmińsko-mazurskiego do 2015 roku. Dokument ten stanowi rozwinięcie jednego ze strategicznych celów regionu, który brzmi: „Bogactwo dziedzictwa i kultury regionu istotnym czynnikiem rozwoju społeczno-gospodarczego”.

Głównymi założeniami, które stanęły u podstaw opracowania strategii rozwoju kultury są między innymi:

- tworzenie odpowiednich warunków dla rozwoju muzealnictwa;
- ochrona i konserwacja zabytków;
- badania archeologiczne i kulturoznawcze;
- powołanie Regionalnego Ośrodka Studiów i Ochrony Dziedzictwa Kulturowego;
- ochrona krajobrazu kulturowego i kształtowanie harmonijnego krajobrazu współczesnego;

- organizowanie i wspieranie przedsięwzięć kulturalnych o szczególnej randze służących do promocji regionu;
- zachowanie kultury niematerialnej, w tym tradycji ludowych ze szczególnym uwzględnieniem tych, które decydują o regionalnej odrębności i indywidualności;
- dostosowanie sieci placówek i instytucji kultury do potrzeb społeczności lokalnych.

Tak sprecyzowane założenia pozwoliły wygenerować trzy podstawowe obszary działania, dla których opracowane zostały cele szczegółowe, które przedstawiają się w sposób następujący:

Dla obszaru ochrona dziedzictwa kulturowego:

- Prawidłowe warunki ochrony dziedzictwa regionalnego;
- Odpowiednie warunki funkcjonowania muzeów;
- Ochrona krajobrazu kulturowego i kształtowanie harmonijnego krajobrazu współczesnego.

Dla obszaru organizacja i prowadzenie działalności kulturalnej:

- Tworzenie warunków szerokiej oferty kulturalnej;
- Dostosowanie sieci placówek i instytucji kultury do potrzeb społeczności lokalnych;
- Powszechnie dostępna edukacja w dziedzinie kultury i dziedzictwa regionalnego;
- Stworzenie systemu profesjonalnej opieki nad kulturą ludową;
- Tworzenie warunków finansowych do realizacji zadań z zakresu kultury i ochrony dziedzictwa kulturowego.

Dla obszaru: komunikacja społeczna, środki masowego przekazu w kulturze:

- Budowa społeczeństwa informacyjnego;
- Promocja zewnętrzna i wewnętrzna dorobku kulturowego.

STRATEGIA ROZWOJU TURYSTYKI W WOJEWÓDZTWIE WARMIŃSKO-MAZURSKIM DO ROKU 2025

Na potrzeby Strategii Rozwoju Turystyki wypracowano następującą wizję rozwoju turystyki w województwie warmińsko-mazurskim:

„Warmia i Mazury - to region unikalny w skali Europy, atrakcyjny dla wypoczynku oraz rozwoju biznesów turystycznych”

Proponowany cel główny strategii, nawiązujący do misji i wizji został sformułowany następująco:

“Turystyka staje się wiodącą, synergiczną dziedziną gospodarki województwa warmińskomazurskiego, wywierając pozytywny wpływ na rozwój wielu innych sektorów gospodarki regionu”.

W treści strategii wyznaczono szereg priorytetów, które determinować będą rozwój turystyczny województwa w najbliższej perspektywie. Należą do nich:

- 1) Synergia kultury i turystyki
- 2) Kreatywność w turystyce
- 3) Turystyka inteligentna
- 4) Eko Trendy w turystyce

Najważniejszy z punktu widzenia niniejszego programu jest priorytet 1, który stwierdza, że oferta kultury współczesnej stanowi wg wskazań raportu Europejskiej Komisji Turystyki (European Travel Commission), jeden z głównych komponentów budowania i rozwoju atrakcyjnych produktów turystyki miejskiej. Istotnymi, pożądanymi dla turystów atrybutami ofert turystycznych, są m.in. autentyczność lokalna i społeczna, aktywne angażowanie odbiorcy w tym interakcja, możliwość uczestniczenia oraz doświadczania wydarzeń unikalnych, niepowtarzalnych, które dzieją się tylko w jednym miejscu oraz w określonym momencie czasowym.

Strategia podkreśla też znaczenie tworzenia produktów turystycznych w oparciu o istniejące zasoby i szlaki kulturowe, a także duże znaczenie turystyki wiejskiej i ekoturystyki.

Dokument wskazuje znaczenie sieci Cittaslow - miasta Cittaslow w regionie, tworzące atrakcyjną sieć do eksploracji turystyki objazdowej, w tym „perły” wśród małych miast w Polsce, mające także potencjał rozwoju silnej marki miejsca - np. Ruciane-Nida, Pasym, Lidzbark Warmiński. Do ich atutów należą:

- Lokalne produkty turystyczne - oferta specyficzna dla każdej z miejscowości Cittaslow, w tym związana z jej tożsamością kulturową i społeczną.
- Potencjał kulturowy i społeczny miasteczek.
- Filozofia sieci miast Cittaslow – „miasta dobrej jakości życia” - funkcja edukacyjna, poznawcza.

Wizerunek „prozdrowotny” Cittaslow - czyste powietrze, żywność naturalna i tradycyjna, niski stopień zanieczyszczeń, brak konieczności pośpiechu.

5.3 RELACJE GMINNEGO PROGRAMU OPIEKI NAD ZABYTKAMI Z OPRACOWANIAM I WYKONANYMI NA POZIOMIE POWIATU

STRATEGIA ROZWOJU POWIATU OSTRÓDZKIEGO

„Strategia Rozwoju Powiatu Ostródzkiego” formułuje potencjał i możliwości powiatu oraz przedstawia wizję, kierunki działania i warianty jego rozwoju. Stanowi instrument planowania, organizowania i realizowania przedsięwzięć oraz jest podstawą do tworzenia programów finansowania z udziałem środków zewnętrznych. „Strategia” nie uwzględniła włączenia zabytków w rozwój Powiatu w planowanym okresie. Ewentualne działania w zakresie ochrony dziedzictwa kulturowego można ująć w zadaniu „Stworzenie profesjonalnych materiałów promocyjnych”, gdzie mogłyby powstać monografie dotyczące zabytków w poszczególnych gminach. Dokument nie formułuje wniosków dotyczących wykorzystania zabytków jako jednego z ważnych

elementów podnoszących atrakcyjność powiatu oraz sprzyjających rozwojowi turystyki na jego terenie.

POWIATOWY PROGRAM OPIEKI NAD ZABYTKAMI POWIATU OSTRÓDZKIEGO

Na chwilę obecną powiat ostródzki nie posiada opracowanego Powiatowego Programu Opieki nad Zabytkami.

5.4 RELACJE GMINNEGO PROGRAMU OPIEKI NAD ZABYTKAMI Z OPRACOWANIAM WYKONANYMI NA POZIOMIE GMINY

STUDIUM UWARUNKOWAŃ I KIERUNKÓW ZAGOSPODAROWANIA PRZESTRZENNEGO GMINY GRUNWALD

W treści studium zawarte są zalecenia dotyczące polityki gminnej w zakresie ochrony dziedzictwa kulturowego . Znaczna ilość obiektów zabytkowych położonych w miejscowościach, zabytkowe układy ruralistyczne, oraz inne cenne świadectwa dawnych kultur powinny być zachowane i przystosowane do funkcjonowania w obecnych czasach. Będzie to możliwe po podjęciu przez samorząd działań w kierunku ich ochrony i zabezpieczenia dla przyszłych pokoleń oraz zwiększenia atrakcyjności gminy dla potrzeb turystyki.

Znaczna ilość obiektów zabytkowych położonych w miejscowościach, zabytkowe układy ruralistyczne, oraz inne cenne świadectwa dawnych kultur powinny być zachowane i przystosowane do funkcjonowania w obecnych czasach. Będzie to możliwe po podjęciu przez samorząd działań w kierunku ich ochrony i zabezpieczenia dla przyszłych pokoleń oraz zwiększenia atrakcyjności gminy dla potrzeb turystyki. Aktualnie tylko jeden zespół folwarczny jest wpisany do rejestru zabytków jako układ zabudowy charakterystyczny dla gospodarstwa ziemskiego na dużym areale gruntów z XIX wieku. Również brak jest w rejestrze poszczególnych budynków gospodarczych wchodzących w skład folwarków. Jedyne obiekty jakie znajduje się w rejestrze jest to

spichlerz w Zybułtowie wpisany do rejestru w 1968 roku. Z innych obiektów, które jak najszybciej powinny znaleźć się w rejestrze zabytków to kościół w Mielnie.

W następnych latach należałoby zwrócić większą uwagę przez odpowiednie służby na prace budowlano-remontowe prowadzone w otoczeniu budynków wchodzących w skład dawnych folwarków jak również w samych budynkach. Brakiem prac konserwacyjnych i porządkowych pozbawione są stare drzewostany założeń parkowych, jak również stare nieczynne cmentarze. Koniecznym i niezbędnym działaniem winno być opracowanie wytycznych konserwatorskich i studium historycznego, po uzupełnieniu rozpoznania w tym zakresie przez Służby Konserwatorskie dla obszaru całej gminy, którego problematyka powinna obejmować następujące zagadnienia:

- zabytkowe układy wiejskie,
- strefy ochrony konserwatorskiej,
- cenne obiekty zabytkowej architektury, parki i cmentarze do bezwzględного zachowania, ■ stanowiska archeologiczne.

Wytyczne konserwatorskie i studium historyczne powinno być w przyszłości wprowadzane do nowej edycji studium uwarunkowań i kierunków zagospodarowania przestrzennego gminy. Strefy ochrony konserwatorskiej należy wprowadzać na etapie opracowywania miejscowych planów zagospodarowania przestrzennego. W procesie kreowania nowych wartości kulturowych, koniecznym działaniem jest stworzenie obrazu współczesnej wsi na Warmii i Mazurach. Postuluje się nawiązywanie do tradycji w nowej architekturze budynków, to jest:

- wysokość budynków do 2 kondygnacji, z użytkowym poddaszem;
- dachy dwuspadowe, o nachyleniu połaci ok. 45°, pokryte dachówką;
- tradycyjne ozdoby budynków, podcienia szczytowe, narożne, wypustowe, zdobienie okien i drzwi;
- kalenice budynków mieszkalnych równoległe do ulic.

Nowa zabudowa winna nawiązywać do istniejącej, z zachowaniem zabytkowych układów drożnych wsi.

W zakresie ochrony stanowisk archeologicznych studium stwierdza, że w trybie sporządzania miejscowych planów zagospodarowania przestrzennego i ustalania warunków zabudowy zasady zagospodarowania terenu w lokalizacjach obejmujących stanowiska archeologiczne należy dokonać uzgodnień z właściwym Wojewódzkim Konserwatorem Zabytków. Prace ziemne na obszarze stanowisk archeologicznych należy poprzedzić sondażowymi badaniami archeologicznymi, a w przypadku zabytku archeologicznego należy przeprowadzić przedinwestycyjne ratownicze badania archeologiczne.

6. ZASOBY DZIEDZICTWA I KRAJOBRAZU KULTUROWEGO GMINY GRUNWALD

6.1 CHARAKTERYSTYKA GMINY GRUNWALD

Gmina Grunwald zajmuje powierzchnię około 180 km², położona jest w środkowej części województwa warmińsko-mazurskiego, w powiecie ostródzkim. Gmina jest typowym dla tego regionu obszarem o charakterze rolniczo-turystycznym. Na terenie gminy położonych jest 36 miejscowości (20 sołectw). Gmina sąsiaduje bezpośrednio z gminami: Dąbrówno, Kozłowo, Olsztynek i Ostróda. Siedzibą władz gminnych jest miejscowość Gierzwałd.

Pod względem fizjograficznym teren gminy Grunwald zajmuje wschodni skłon Garbu Lubawskiego. W krajobrazie dominuje falista wysoczyzna morenowa zbudowana na większości obszaru gminy głównie z gliny zwałowej, a w części wschodniej i południowo-wschodniej gminy z dużym udziałem piasków i żwirów lodowcowych. Od Rychnowa poprzez Frygnowo do Mielna przebiega pasmo sandru o charakterze falistym do równinnego. Budują go piaski, miejscami piaski ze żwirem. Wschodnia granica gminy również znajduje się na skraju rozległego sandru. Na wschód od

Gierzwałdu i na zachód od Łodwigowa w krajobrazie góruje pagórkowata morena czołowa o zmiennej budowie geologicznej z przewagą piasków i żwirów. Obszary wysoczyznowe przecięte są dolinami rzecznyymi. W morfologii najbardziej zaznacza się dolina rzeki Drwęcy i Grabiczki (północna część gminy). Najwyższe partie terenu znajdują się w południowej części gminy i na wschód od Gierzwałdu, z wysokościami rzędu 220-230 m n.p.m.



Położenie Gminy Grunwald na tle powiatu ostródzkiego

Lasy na terenie gminy stanowią około 20% jej powierzchni całkowitej, około 71% stanowią użytki rolne, 2 % to jeziora. Gmina Grunwald położona jest na obszarze

funkcjonalnym „Zielone Płuca Polski”. Część obszaru gminy Grunwald została zakwalifikowana w sieci ECONET jako obszar węzłowy o znaczeniu międzynarodowym. Zachodnia część gminy wchodzi w skład otuliny i samego Parku Krajobrazowego Wzgórz Dylewskich. Na terenie gminy znajduje się jeden rezerwat przyrody „Rzeka Drwęca”, utworzony przede wszystkim w celu ochrony zagrożonych gatunków ryb, takich jak pstrąg, łosoś czy troć.

6.2 RYS HISTORYCZNY GMINY GRUNWALD

Tereny dzisiejszej gminy Grunwald leżą na dawnym terytorium pruskiego plemienia Sasinów. Ziemie te, podbite przez zakon krzyżacki, zostały objęte akcją kolonizacyjną dopiero około XIV wieku. Była to kraina puszczańska, pokryta wielkimi lasami, tylko w niektórych miejscach istniały osady pruskie.

Gmina Grunwald historycznie przynależy do regionu Mazur Zachodnich. Obszar ten nie wykształcił wyraźnej odrębności kulturowej w porównaniu na przykład do części wschodniej Mazur. Wskutek położenia na pograniczu kilku regionów kulturowych tereny dzisiejszej gminy Grunwald poddawane były ciągłym działaniom osadnictwa polskiego (mazurskiego), osadnictwa prowadzonego przez Zakon i dalszej kolonizacji polskiej i niemieckiej, co nieraz powodowało konflikty.

Przez region na przełomie wieków przetoczyła się duża ilość wojen i zawirowań społecznych. Najbardziej znaną bitwą jest oczywiście Bitwa pod Grunwaldem z roku 1410, w której wojska polsko-litewskie króla Władysława Jagiełły zwyciężyły armię zakonu krzyżackiego.

Do końca I wojny światowej południowa część Mazur wraz z terenami dzisiejszej gminy Grunwald znajdowała się pod panowaniem pruskim, natomiast po 1920 r. w wyniku ustaleń mocarstw zwycięskich znalazła się w rękach polskich. Powojenne zniszczenia w miastach i wsiach dotyczące obiektów infrastruktury przekraczały 50%, na zawsze z powierzchni zniknęło wiele obiektów świadczących o historii tych ziem. Warto dodać, że przez teren gminy przebiegały umocnienia Pozycji Olsztyneckiej, po

których pozostało kilkanaście bunkrów, schronów i innych obiektów architektury militarnej, najczęściej niedostępnych do zwiedzania.

Charakter osadnictwa na terenie gminy jest zróżnicowany. Pierwsze lokacje wsi pochodzą z okresu końcowego średniowiecza. Na przestrzeni wieków teren nie był miejscem lokalizacji grodów-miast, nie wyróżniał się dobrymi warunkami obronnymi na tamte czasy i nie przechodziły tędy ważne trakty handlowe, kołowe lub wodne. Poddawany był stopniowej kolonizacji jako przestrzeń do uprawy ziemi i związanego z tym osadnictwa.

Najbardziej charakterystyczne typu zabudowy wsi, jakie się wykształciły przez lata to: ulicówki wzdłuż dróg, wsie o zabudowie rozproszonej, kolonijnej. Spotyka się też trudny do odczytania typ owalnie. Zdecydowanie przeważa typ zabudowy folwarcznej. Oparty jest on o dobrze rozbudowaną część gospodarczą, budynek pałacu lub dworu z parkiem i część mieszkalną. Stan zachowania tego układu jest jeszcze bardzo czytelny, pomimo dużych zmian wprowadzonych w czasie działań powojennych, gdy gospodarzami obiektów były Państwowe Gospodarstwa Rolne.

6.3 ZABYTKI NIERUCHOME

Najcenniejszym zabytkiem z terenu gminy Grunwald jest Pole Bitwy Grunwaldzkiej, uznane za Pomnik Historii.

Pomnik Historii Grunwald Pole Bitwy

Ochroną objęto obszar położony w odległości 2 km na południowy wschód od wsi Grunwald, pomiędzy Stębarkiem, Łodwigowem i Ulnowem (powiat ostródzki, województwo warmińsko-mazurskie), obejmujący łąki i tereny zalesione, zespół pomnikowy oraz ruiny kaplicy pobitewnej, który rozporządzeniem Prezydenta Rzeczypospolitej Polskiej z dnia 17 września 2010 uznany został za pomnik historii.

Celem ochrony pomnika historii jest zachowanie, ze względu na wartości historyczne, przestrzenne, materialne i niematerialne, terenu bitwy pod Grunwaldem – jednej z

największych bitew średniowiecznej Europy. 15 lipca 1410 połączone wojska polsko-litewsko-rusko-tatarskie – nazywane także wojskami sprzymierzonymi – (ok. 29 tys. zbrojnych) pod ogólnym dowództwem Władysława Jagiełły odniosły zwycięstwo nad wojskami krzyżackimi wspomaganymi przez rycerzy zachodnioeuropejskich (ok. 21 tys. zbrojnych), dowodzonymi przez Ulricha von Jungingena. Zwycięstwo grunwaldzkie nabrało symbolicznego wymiaru i stało się wartością narodową niezwykle trwale zapisaną w świadomości wielu pokoleń Polaków.

W 550. rocznicę bitwy odsłonięto Grunwaldzki Pomnik (Pomnik Zwycięstwa Grunwaldzkiego), składający się z 3 części: granitowego obelisku, jedenastu 30metrowych masztów symbolizujących sztandary polskich i litewsko-ruskich chorągwi oraz amfiteatru z pomieszczeniami Muzeum Bitwy pod Grunwaldem, salą kinową i mapą plastyczną z kolorowych kamieni, pokazującą ustawienie wojsk przed bitwą. Na polu bitwy znajdują się również: ruiny kaplicy pobitewnej, pozostałości Pomnika Grunwaldzkiego w Krakowie zburzonego przez hitlerowców w 1939 roku, Kamień Jungingena, a także Kopiec Jagiełły usypany przez harcerzy z ZHP w 1959 roku.

Poza tym na terenie gminy Grunwald znajdują się inne ciekawe obiekty zabytkowe. Duża część z nich posiada potencjał do rozwoju turystyki krajoznawczej oraz do turystyki pobytowej przez adaptację obiektów zabytkowych na cele usług turystycznych, Do najważniejszych z nich należy zaliczyć:

- XIX-wieczny kościół w Dylewie, zbudowany w 1842 z wykorzystaniem elementów gotyckich z poprzedniej budowli. Posiada cenne wyposażenie, takie jak ołtarz główny późnorenesansowy oraz organy z 1850 r.
- Dwór w Dylewie. Zbudowany w XIX w. z pozostałością zabudowań gospodarczych i neoromantycznego parku krajobrazowego.
- Kościół metodystyczny w Gierzwałdzie, wzniesiony w XVIII stuleciu, wraz z cmentarzem przykościelnym
- Klasycystyczny dwór (XIX w.) z parkiem podworskim w Gierzwałdzie. W parku cmentarz rodowy dawnych właścicieli.

- Neogotycki kościół św. św. Piotra i Pawła w Kiersztanówku. Wzniesiony w latach 1870-1900, dawniej ewangelicki obecnie katolicki.
- Neobarokowy pałac wraz z założeniem parkowym w Pacótlowie. Zbudowany w XVIII w., rozbudowany w XIX w.
- Drewniany kościółek mazurski z 1718 r. w Rychnowie, zabytek budownictwa ludowego, zbudowany w 1713 jako kościół ewangelicki, na planie ośmioboku, z wolno stojącą dzwonnica (ok. 1707). Strop kościoła ozdobiony jest polichromią, przedstawiającą scenę grzechu pierworodnego na tle fantastycznego krajobrazu ze zwierzętami. Na ścianach bocznych widoczne są postacie 11 Apostołów (bez św. Piotra) i portret Marcina Lutera (za ołtarzem). W ołtarzu tryptyk późnogotycki (1517) z rzeźbą koronowania Matki Boskiej. Kopia kościoła znajduje się w Muzeum Budownictwa Ludowego w Olsztynku
- XVII-wieczny park i pałac klasztorny w Rychnowie, obecnie siedziba domu zakonnego.
- Barokowy murowany kościół z końca XVII w Stębarku, przebudowany w wieku XVIII i rozbudowany w 1909 roku. Wieża kościelna jest drewniana, wewnątrz ołtarz barokowy z 1681 roku.
- Pałac w Tymawie, wzniesiony w 1891 roku wraz z zabudowaniami gospodarczymi i parkiem.

Założenia historycznej zieleni oraz zabytkowe cmentarze

Na terenie Gminy zlokalizowano szereg zabytkowych cmentarzy katolickich i ewangelickich. Większość z nich założono w XIX i na początku XX wieku, nie wszystkie wpisane są do gminnej ewidencji zabytków – należy rozważyć ich ujęcie w GEZ.

Domkowo

Cmentarz położony przy drodze polnej z Domkowa do Pancrzyka. Założony w 1888 roku, cmentarz ewangelicki. W roku 1970 został zamknięty.

Dylewo

Cmentarz znajduje się w południowo-wschodniej części wsi, przy szosie

Marwałd-Ostróda. Założony w 1600 roku, najstarszy nagrobek pochodzi z 1926 roku. Cmentarz zamknięty został w 1970 roku. Teren cmentarza posiada resztki ogrodzenia z cegły ze starym drzewostanem, całość zaniedbana.

Frygnowo

Cmentarz komunalny, obecnie nieczynny, położony w północnej części wsi przy drodze do Gierzwałdu.

Gierzwałd

Cmentarz komunalny, ewangelicki położony w południowej części wsi przy drodze do Frygnowa. Najstarszy nagrobek pochodzi z 1863 roku. Cmentarz uporządkowany.

Góry Lubiańskie

Cmentarz ewangelicki, nieczynny, założony w 1900 roku. Cmentarz położony przy drodze do Zybułtowa.

Grunwald

Cmentarz ewangelicki, nieczynny położony przy drodze do Stębarka. Cmentarz założony w 1904 roku.

Łodwigowo

Cmentarz ewangelicki, zamknięty, położony przy drodze polnej z Łodwigowa do Stębarka.

Marcinkowo

Cmentarz ewangelicki, zamknięty, położony przy drodze do Frygnowa. Założony został w latach 70-tych XIX wieku, obecnie zaniedbany. **Mielno**

Cmentarz komunalny, czynny położony w południowo-zachodniej części wsi. Założony w 1903 roku, najstarszy nagrobek pochodzi z 1940 roku.

Cmentarz komunalny, zamknięty. Groby żołnierzy niemieckich pochodzą z I wojny światowej.

Rychnowo

Cmentarz komunalny, czynny, założony w 1948 roku, położony w południowej części wsi przy drodze do Gierzwałdu. Całość cmentarza uporządkowana.

Cmentarz ewangelicki, nieczynny, położony w sąsiedztwie cmentarza komunalnego. Nagrobki pochodzą z drugiej połowy XIX wieku i początku XX. Całość terenu uporządkowana.

Rychnowska Wola

Cmentarz ewangelicki, nieczynny, położony w północnej części wsi przy drodze. Cmentarz założony pod koniec XIX wieku, obecnie zaniedbany.

Stębark

Cmentarz czynny, katolicki położony przy drodze do Łodwigowa. Założony został w 1946 roku; jest uporządkowany i ogrodzony.

Cmentarz nieczynny, założony w 1803 roku, położony przy kościele katolickim.

Cmentarz nieczynny, położony przy drodze Stębark-Zybułtowo, Założony w 1900 roku.

Szczepankowo

Cmentarz ewangelicki założony w 1940 roku, obecnie jest też część katolicka. Aktualnie jest to cmentarz komunalny, czynny. Starodrzew w dobrym stanie, całość uporządkowana.

Zybułtowo

Cmentarz znajduje się w zachodniej części wsi, przy drodze Stębark-Pawłowo. Założony w 1900 roku jako cmentarz ewangelicki. Najstarszy nagrobek pochodzi z 1930 roku.

Problematyka dalszej ochrony wyżej wymienionych obiektów jest niezwykle złożona. Duża część terenów historycznej zieleni jest w rękach prywatnych, parafii lub Skarbu Państwa. Fatalny stan zachowania wielu cmentarzy ewangelickich wyklucza jakiegokolwiek sens inwestycji w ich odtworzenie. Gmina Grunwald ma z tej przyczyny

bardzo ograniczone pole manewru w podejmowaniu jakichkolwiek inicjatyw, zmierzających do poprawy stanu zachowania terenów zielonych poza ewentualnymi działaniami informacyjnymi dotyczącymi sposobów pozyskania środków zewnętrznych. Na miarę możliwości budżetowych planowane są prace porządkowe na zachowanych w najlepszym stanie cmentarzach.

Zakres i formy ochrony oraz opieki nad zabytkami rejestrowymi przez ich właścicieli i użytkowników reguluje przede wszystkim ustawa o ochronie zabytków i opiece nad zabytkami z dnia 23 lipca 2003 r. (Dz. U.03.162.1568 z późn. zm.) oraz akty wykonawcze do ustawy, w tym m.in. rozporządzenie Ministra Kultury i Dziedzictwa Narodowego z dnia 27 lipca 2011 r. w sprawie prowadzenia prac konserwatorskich, prac restauratorskich, robót budowlanych, badań konserwatorskich, badań architektonicznych i innych działań przy zabytku wpisanym do rejestru zabytków oraz badań archeologicznych.

Obowiązek zgodnego z przepisami użytkowania i zarządzania obiektem zabytkowym spoczywa na jego właścicielu lub posiadaczu. Opieka nad zabytkiem sprawowana przez jego właściciela lub posiadacza polega, w szczególności, na zapewnieniu warunków:

- 1) naukowego badania i dokumentowania zabytku;
- 2) prowadzenia prac konserwatorskich, restauratorskich i robót budowlanych przy zabytku;
- 3) zabezpieczenia i utrzymania zabytku oraz jego otoczenia w jak najlepszym stanie;
- 4) korzystania z zabytku w sposób zapewniający trwałe zachowanie jego wartości;
- 5) popularyzowania i upowszechniania wiedzy o zabytku oraz jego znaczeniu dla historii i kultury.

Niezależnie od w/w obowiązków użytkownik zabytku jest zobowiązany zawiadomić służby konserwatorskie o:

- 1) uszkodzeniu, zniszczeniu, zaginięciu lub kradzieży zabytku, niezwłocznie po powzięciu wiadomości o wystąpieniu zdarzenia;
- 2) zagrożeniu dla zabytku, niezwłocznie po powzięciu wiadomości o wystąpieniu zagrożenia;
- 3) zmianie miejsca przechowania zabytku ruchomego w terminie miesiąca od dnia nastąpienia tej zmiany;
- 4) zmianach dotyczących stanu prawnego zabytku, nie później niż w terminie miesiąca od dnia ich wystąpienia lub powzięcia o nich wiadomości.

Zgodnie z zapisami ustawy o ochronie zabytków, pozwolenia konserwatorskiego wymaga:

- prowadzenie prac konserwatorskich, restauratorskich lub robót budowlanych przy zabytku wpisanym do rejestru;
- wykonywanie robót budowlanych w otoczeniu zabytku;
- prowadzenie badań konserwatorskich zabytku wpisanego do rejestru;
- prowadzenie badań architektonicznych zabytku wpisanego do rejestru;
- prowadzenie badań archeologicznych;
- przemieszczanie zabytku nieruchomego wpisanego do rejestru;
- trwałe przeniesienie zabytku ruchomego wpisanego do rejestru, z naruszeniem ustalonego tradycją wystroju wnętrza, w którym zabytek ten się znajduje;
- dokonywanie podziału zabytku nieruchomego wpisanego do rejestru;
- zmiana przeznaczenia zabytku wpisanego do rejestru lub sposobu korzystania z tego zabytku;
- umieszczanie na zabytku wpisanym do rejestru urządzeń technicznych, tablic, reklam oraz napisów,

- podejmowanie innych działań, które mogłyby prowadzić do naruszenia substancji lub zmiany wyglądu zabytku wpisanego do rejestru;
- poszukiwanie ukrytych lub porzuconych zabytków ruchomych, w tym zabytków archeologicznych, przy użyciu wszelkiego rodzaju urządzeń elektronicznych i technicznych oraz sprzętu do nurkowania.

Prace mające charakter bieżącej konserwacji, np. odświeżanie ścian we wnętrzu obiektu bez zmiany ich kolorystyki i wymiany tynków, miejscowa wymiana instalacji np. gniazd elektrycznych, kranów itp., wymiana powojennego wystroju wnętrz bez naruszania zabytkowej substancji obiektu, nie wymagają uzyskania pozwolenia konserwatorskiego, jedynie zgłoszenia właściwemu konserwatorowi.

Właściciel lub posiadacz zabytku może wystąpić do właściwego konserwatora zabytków o wydanie w formie pisemnej zaleceń konserwatorskich, pomocnych w przygotowaniu dokumentacji projektowej czy sformułowaniu zakresu planowanych prac. Zalecenia konserwatorskie mają na celu określenie sposobu korzystania z zabytku, jego zabezpieczenia i wykonania prac konserwatorskich, a także określenie zakresu dopuszczalnych zmian, które mogą być wprowadzone w tym zabytku.

Główną zasadą konserwatorską podczas planowania remontu obiektu zabytkowego jest wykonanie go przy użyciu materiałów historycznie uzasadnionych, z maksymalnym zachowaniem substancji zabytkowej i minimalną w nią ingerencją, tj. obowiązuje zasada kontynuacji tradycyjnych materiałów i technologii (*w zależności od konkretnego budynku – tj. kamień, cegła, drewno, szkło, dachówka ceramiczna w kolorze ceglasczerwonym, blacha miedziana, cynkowa lub tytanowo-cynkowa, tynki, zaprawy i farby, które pozwolą na „oddychanie” muru*), charakterystycznych dla okresu powstania obiektu.

Takie rozpoznanie winno wynikać np. z badań archiwalnych (*źródeł ikonograficznych, fotograficznych, pisanych itp.*) lub badań konserwatorskich substancji zabytkowej obiektu (*dotyczy to głównie prac na elewacji, klatkach schodowych, piwnicach, werandach/balkonach, schodach, balustradach, bramach przejazdowych oraz wobec wszelkiej stolarki otworowej – okna i drzwi*).

Niedopuszczalne jest stosowanie ahistorycznych materiałów budowlanych np. stolarka otworowa wykonana z PCV, blacho dachówka/gont bitumiczny czy styropian/węlna do ocieplania zewnętrznego.

6.4 ZABYTKI RUCHOME

Na mocy art. 3 pkt. 3 ustawy z dnia 23 lipca 2003 r. o ochronie zabytków i opiece nad zabytkami, zabytkiem ruchomym jest rzecz ruchoma, jej część lub zespół rzeczy ruchomych, będące dziełem człowieka lub związane z jego działalnością i stanowiące świadectwo minionej epoki bądź zdarzenia, których zachowanie leży w interesie społecznym ze względu na posiadaną wartość historyczną, artystyczną lub naukową.

Zabytek ruchomy jest wpisywany do rejestru na podstawie decyzji wydanej przez wojewódzkiego konserwatora zabytków na wniosek właściciela tego zabytku (art. 10 ustawy z dnia 23 lipca 2003 r. o ochronie zabytków i opiece nad zabytkami). Wojewódzki konserwator zabytków może wydać z urzędu decyzję o wpisie zabytku ruchomego do rejestru w przypadku uzasadnionej obawy zniszczenia, uszkodzenia lub nielegalnego wywiezienia zabytku za granicę albo wywiezienia za granicę zabytku o wyjątkowej wartości historycznej, artystycznej lub naukowej. Do rejestru nie wpisuje się zabytku wpisanego do inwentarza muzeum lub wchodzącego w skład narodowego zasobu bibliotecznego (art. 11 ustawy z dnia 23 lipca 2003r. o ochronie zabytków i opiece nad zabytkami).

Na terenie Gminy Grunwald do szczególnie wartościowych obiektów należą wyposażenia kościołów oraz kapliczek przydrożnych.

6.5 ZABYTKI ARCHEOLOGICZNE

Stanowiska archeologiczne są ważnym elementem krajobrazu kulturowego i stanowią podstawę wiedzy o najdawniejszych dziejach terenów Gminy Grunwald.

Środowisko kulturowe Gminy zawiera zewidencjonowane stanowiska archeologiczne datowane od epoki pradziejowej do epoki nowożytnej. Stanowiska ewidencjonowano w ramach Archeologicznego Zdjęcia Polski. Ewidencja stanowisk archeologicznych nie jest jednak zbiorem zamkniętym i nie można wykluczyć, że w wyniku dalszej weryfikacji lub prowadzonych prac ziemnych uda się zidentyfikować nowe ślady osadnicze. Dwa ze stanowisk archeologicznych na terenie gminy zostały wpisane do rejestru zabytków. Są to: grodzisko wyżynne obwałowane w Domkowie oraz grodek wyżynny półwyspowy w Tymawie Wielkiej

Tematykę ochrony zabytków archeologicznych porusza art. 31. Ustawy o ochronie zabytków i opiece nad zabytkami, który precyzuje, iż:

1. Osoba fizyczna lub jednostka organizacyjna, która zamierza finansować roboty budowlane przy zabytku nieruchomym wpisanym do rejestru lub objętym ochroną konserwatorską na podstawie ustaleń miejscowego planu zagospodarowania przestrzennego, jest obowiązana, z zastrzeżeniem art. 82a ust. 1 (który brzmi: „Minister właściwy do spraw kultury i ochrony dziedzictwa narodowego udziela osobie fizycznej lub jednostce organizacyjnej zamierzającej realizować działania, o których mowa w art. 31 ust. 1a, dotacji na przeprowadzenie badań archeologicznych oraz wykonanie ich dokumentacji, w przypadku gdy koszt planowanych badań archeologicznych i ich dokumentacji będzie wyższy niż 2% kosztów planowanych działań.), pokryć koszty badań archeologicznych oraz ich dokumentacji, jeżeli przeprowadzenie tych badań jest niezbędne dla ochrony zabytków archeologicznych.
2. Szczegółowy zakres i rodzaj niezbędnych badań archeologicznych przy zabytku nieruchomym, o którym mowa w ust. 1, wojewódzki konserwator zabytków ustala w drodze decyzji.
3. Egzemplarz dokumentacji badań, o których mowa w ust. 1, podlega po ich zakończeniu nieodpłatnemu przekazaniu wojewódzkiemu konserwatorowi zabytków.

6.6 ELEMENTY DZIEDZICTWA NIEMATERIALNEGO

UNESCO definiuje dziedzictwo niematerialne jako zwyczaje, przekaz ustny, wiedzę i umiejętności, które są uznane za część własnego dziedzictwa przez daną wspólnotę, grupę lub jednostki. Ten rodzaj dziedzictwa jest przekazywany z pokolenia na pokolenie i ustawicznie odtwarzany przez wspólnoty i grupy w relacji z ich środowiskiem, historią i stosunkiem do przyrody. Jest to pojęcie trudno definiowalne w stosunku do konkretnych wytworów kultury, jednak jego waga dla lokalnej społeczności jest ogromna, gdyż jest ono źródłem poczucia tożsamości i kulturowej ciągłości.

Dziedzictwo niematerialne obejmuje także przejawy zachowań kulturowych i ich wytworów, takie jak: tradycje i przekazy ustne (w tym język jako narzędzie przekazu), spektakle i widowiska, zwyczaje, obyczaje i obchody świąteczne, wiedzę o wszechświecie i przyrodzie oraz związane z nią praktyki, umiejętności związane z tradycyjnym rzemiosłem, lokalną kuchnią itp., obecne zwłaszcza w miejscowościach wiejskich gminy.





Znaczenie historyczne mają również coroczne obchody rocznicy zwycięskiej bitwy pod Grunwaldem, organizowane przy dużym wsparciu Urzędu Gminy Grunwald.

























7. OCENA STANU DZIEDZICTWA KULTUROWEGO GMINY - ANALIZA SWOT

Dla potrzeb lepszej diagnozy stanu istniejącego w zakresie ochrony dziedzictwa kulturowego oraz w celu sformowania priorytetów działań władz samorządowych opracowano analizę SWOT słabych i mocnych stron Gminy Grunwald, a także szans i zagrożeń.

ANALIZA SWOT

	MOCNE STRONY		SŁABE STRONY
--	---------------------	--	---------------------

<ul style="list-style-type: none">  Położenie Gminy sprzyjające rozwojowi turystyki  Bliskość miasta wojewódzkiego - Olsztyna oraz siedziby powiatu - Ostródy 	<ul style="list-style-type: none">  Zanedbania w zakresie stanu technicznego części obiektów wpisanych do gminnej ewidencji zabytków  Niemal całkowicie zdewastowana duża część zabytkowych cmentarzy
---	---

<ul style="list-style-type: none">  Dogodne połączenia drogowe z całym krajem  Pole Bitwy Grunwaldzkiej, będące znanym w całym kraju Pomnikiem Historii, przyciągające licznych turystów  Inne interesujące obiekty zabytkowe – kościoły, dwory, parki  Zachowane obiekty sakralne oraz nekropolie o wysokiej wartości kulturowej  Utrzymanie w dobrym stanie większości obiektów sakralnych oraz obiektów użyteczności publicznej  Dobre pokrycie Gminy siecią szlaków turystycznych  Korzystna lokalizacja siedziby Gminy w centrum jej obszaru, co wiąże się z jego dobrą dostępnością  Czystość środowiska  Wykorzystywanie funduszy unijnych przez władze Gminy  Zainteresowanie historią i kulturą regionu wśród władz Gminy  Odbywające się regularnie imprezy kulturalne  Lokalne tradycje i zwyczaje, kultywowane wśród mieszkańców Gminy  Aktywna działalność organizacji pozarządowych  Często aktualizowana strona internetowa Gminy 	<ul style="list-style-type: none">  ewangelickich  Niezbyt dobry stan zachowania części założeo dworsko-parkowych  Niezbyt bogata historia Gminy  Niewielkie zrozumienie społeczne dla problematyki ochrony zabytków i dziedzictwa kulturowego  Niewielkie środki w budżecie Gminy na wsparcie działań z zakresu ochrony dziedzictwa kulturowego  Niewielka popularyzacja wiedzy z zakresu ochrony zabytków i dziedzictwa kulturowego  Brak środków na prowadzenie dokładnych badań archeologicznych, architektonicznych i historycznych  Słabo rozwinięta baza noclegowa  Mało urozmaicona rzeźba krajobrazu  Zbyt duża sezonowość turystyki
SZANSE	ZAGROŻENIA

<ul style="list-style-type: none"> ■ Zwiększenie środków budżetowych Gminy na działania związane z ochroną zabytków ■ Pozyskiwanie wsparcia finansowego z wielu źródeł (w tym unijnych) na prace konserwatorskie zabytków ■ Szersza promocja walorów kulturowych i przyrodniczych Gminy, przyciągająca turystów ■ Wzrastająca świadomość mieszkańców w zakresie poprawy estetyki miejscowości 	<ul style="list-style-type: none"> ■ Degradacja krajobrazu kulturowego poprzez wprowadzanie elementów nowej zabudowy nie nawiązujących do charakteru regionu ■ Zmiany w układach ruralistycznych związane z nową zabudową ■ Niewłaściwe działanie inwestycyjne lub ich brak, przyczyniające się do dalszej degradacji obiektów zabytkowych ■ Zła sytuacja finansowa wielu użytkowników obiektów zabytkowych
<ul style="list-style-type: none"> ■ Wzrost poszanowania dla obiektów posiadających walory historyczne ■ Współpraca międzyregionalna oraz międzynarodowa (np. w zakresie dobrych praktyk) ■ Korzystanie ze wsparcia struktur takich jak np. Krajowa Sieć Obszarów Wiejskich ■ Zachowanie tożsamości regionalnej mieszkańców od edukacji szkolnej poprzez festyny, lokalne święta, konkursy itd. ■ Powstawanie i dalszy rozwój istniejących organizacji pozarządowych ■ Tworzenie systemu informacji turystycznej oraz jednolitej identyfikacji wizualnej obiektów zabytkowych ■ Komplementarność Programu Gminnego z Programem Opieki nad Zabytkami dla Województwa Warmiosko-Mazurskiego 	<ul style="list-style-type: none"> ■ Brak komunikacji na linii właściciele – władze samorządowe ■ Niewłaściwe stosowanie nowych elementów budowlanych i technologii przy odnawianiu i remontach obiektów zabytkowych ■ Niezbyt skuteczna egzekucja prawna w zakresie samowoli budowlanych oraz dewastacji zabytków i środowiska ■ Zwiększony ruch turystyczny powodujący degradację środowiska naturalnego ■ Zanieczyszczenie środowiska związane ze zwiększoną liczbą pojazdów ■ Zanik tradycji i tożsamości regionalnych ■ Migracje ludności ■ Częste zmiany prawne w zakresie ochrony dziedzictwa kulturowego ■ Niestabilność finansów publicznych i przepisów z nimi związanych
	<ul style="list-style-type: none"> ■ Klęski żywiołowe (zwłaszcza powódzie) i inne zdarzenia losowe ■ Akty wandalizmu

8. ZAŁOŻENIA PROGRAMOWE GMINNEGO PROGRAMU OPIEKI NAD ZABYTKAMI GMINY GRUNWALD

Gminny Program Opieki nad Zabytkami dla Gminy Grunwald formułuje szereg długofalowych celów działań samorządu w zakresie opieki nad zabytkami gminnymi. Wyznaczone kierunki i zadania powstały w oparciu o konsultacje z władzami Gminy i uwzględniają specyfikę dziejów Gminy, charakter jej dziedzictwa kulturowego oraz są zgodne z celami wyznaczonymi w ustawie o ochronie zabytków i opiece nad zabytkami.

W związku z dużą atrakcyjnością turystyczną terenów Gminy Grunwald, w celu jak największej przydatności niniejszego dokumentu dla potrzeb rozwoju turystyki w wymienionych tu założeniach postawiono przede wszystkim na realność poszczególnych działań i uwzględniono wyznaczone wcześniej kierunki rozwoju Gminy. Dzięki temu istnieją możliwości realizacji poniższych priorytetów w najbliższym horyzoncie czasowym.

CEL 1: Wzrost znaczenia ochrony dziedzictwa kulturowego gminy w dokumentach planistycznych gminy i polityce gminnej	
Priorytet:	Działania:
Ścisłe powiązanie zadań służących opiece nad zabytkami ze Strategią Rozwoju Gminy, pozostałymi dokumentami strategicznymi oraz polityką przestrzenną Gminy	<ul style="list-style-type: none"> - aktualizacja poszczególnych dokumentów - dbałość o włączenie ochrony dziedzictwa kulturowego do treści dokumentów
Wprowadzenie i egzekwowanie zasad ochrony materialnego dziedzictwa kulturowego w miejscowych planach zagospodarowania przestrzennego	<ul style="list-style-type: none"> - wprowadzenie jednolitej polityki dotyczącej obiektów zabytkowych - dążenie do zachowania ładu przestrzennego w ramach istniejących jednostek osadniczych - zachowanie istniejących układów drogowych oraz zabudowy
Określenie najważniejszych obiektów zabytkowych, których rewaloryzacja prowadzona będzie w pierwszej kolejności	<ul style="list-style-type: none"> - na podstawie analizy gminnej ewidencji zabytków oraz możliwości pozyskania środków zewnętrznych

Wprowadzanie zmian w gminnej ewidencji zabytków w oparciu o aktualizowany wykaz obiektów zabytkowych	<ul style="list-style-type: none"> - regularna aktualizacja gminnej ewidencji zabytków - wykonanie inwentaryzacji obiektów małej architektury z terenu gminy (kapliczek, krzyży przydrożnych)
Okresowe przeglądy zabezpieczenia obiektów zabytkowych zgodnie z Gminnym programem ochrony zabytków na wypadek konfliktu zbrojnego i sytuacji kryzysowych	<ul style="list-style-type: none"> - opracowanie programu ochrony zabytków na wypadek konfliktu zbrojnego i sytuacji kryzysowych - określenie procedur przeciwdziałania zagrożeniom
Uwzględnianie postulatów Urzędu Ochrony Zabytków przy opracowywaniu dokumentów	

CEL 2: Wykorzystanie Pola Bitwy Grunwaldzkiej jako zabytku i atrakcji turystycznej najwyższej klasy

Priorytet:	Działania:
Wykorzystywanie Pomnika Historii Pola Bitwy pod Grunwaldem jako głównego elementu promocyjnego Gminy	<ul style="list-style-type: none"> - kontynuacja obchodów rocznicy Bitwy - bitwa jako główny element promocyjny podczas ewentualnych prezentacji Gminy na targach, konferencjach itp.
Opracowanie koncepcji zagospodarowania terenów związanych z Bitwą Grunwaldzką w celu jak najlepszego wyeksponowania walorów historycznych terenu	- w tym wsparcie dla rozwoju placówki muzealnej
Kontynuacja organizacji obchodów rocznicy Bitwy pod Grunwaldem	- przy wykorzystaniu środków krajowych i unijnych
Przeprowadzanie prac terenowych, badawczych i dokumentacyjnych na terenach objętych ochroną	

Pozyskiwanie środków zewnętrznych na działania związane z szerszym udostępnieniem walorów historycznych Pola Bitwy	- wykorzystanie zebranych środków zgodnie z założeniami Programu Opieki nad Zabytkami oraz w konsultacji z Urzędem Ochrony Zabytków
Poprawa stanu infrastruktury technicznej związanej z Polem Bitwy Grunwaldzkiej	- analiza dostępności drogowej, miejsc parkingowych, oznakowao itd.

CEL 3: Odpowiednie wykorzystanie istniejących zasobów dziedzictwa kulturowego	
Priorytet:	Działania:
Wprowadzenie na terenie Gminy zintegrowanego systemu informacji wizualnej dotyczącej zasobu i walorów dziedzictwa kulturowego, w odniesieniu do	<ul style="list-style-type: none"> - identyfikacja najcenniejszych zabytków - opracowanie jednolitego systemu oznaczeo - odpowiednie wyeksponowanie najcenniejszych
najcenniejszych przestrzeni (krajobrazów), miejsc (punktów widokowych bądź pamiątkowych), obiektów (parki, cmentarze, budowle, zespoły).	zabytków <ul style="list-style-type: none"> - poprowadzenie szlaku turystycznego łączącego najważniejsze atrakcje gminy – np. Stębark, Grunwald – Frygnowo - Gierzwałd
Współpraca z gminami ościennymi przy realizacji przedsięwzięć z zakresu ochrony dziedzictwa kulturowego	<ul style="list-style-type: none"> - identyfikacja wspólnych celów w Programie Opieki nad Zabytkami - realizacja wspólnych przedsięwzięć promujących najcenniejsze walory regionu
Włączenie Gminy w międzynarodowe i krajowe programy oraz szlaki turystyczne promujące zabytki	- przy współpracy z gminami sąsiednimi i partnerami z kraju i zagranicy
Przygotowanie i druk folderów promujących walory krajobrazowe (zabytkowe i przyrodnicze) terenów Gminy	- wraz z udziałem w targach, konferencjach bądź programach międzygminnych

Współpraca z mediami regionalnymi w zakresie promocji walorów dziedzictwa kulturowego, ze szczególną uwagą zwróconą na problematykę rewitalizacji zabytków.	- w tym działania marketingowe, przyciągające zarówno turystów, jak i inwestorów
---	--

CEL 4: Bezpośrednie działania na rzecz ratowania obiektów zabytkowych	
Priorytet:	Działania:
Przeznaczanie środków budżetowych na działania związane z inwestycjami w obiektach zabytkowych	<ul style="list-style-type: none"> - wypracowanie zasad wsparcia finansowego - przyjęcie odpowiedniej uchwały Rady Gminy
Działania w zakresie uporządkowania cmentarzy, terenów zabytkowej zieleni oraz odnowy obiektów komunalnych wpisanych do gminnej ewidencji zabytków	<ul style="list-style-type: none"> - prace pielęgnacyjne i porządkujące na terenach cmentarzy, parków i innych terenów zielonych, np. na cmentarzach ewangelickich w Stębarku, Frygnowie czy Łodwigowie (zagospodarowanie terenu, udostępnienie nekropolii) - opieka nad cmentarzem wojennym w Mielnie - aktywizacja społeczeństwa do prac
	porządkowych
Współpraca z innymi podmiotami, takimi jak parafie, organizacje pozarządowe itp. przy pozyskiwaniu środków na odnowę zabytków	- wspólne aplikowanie o środki zewnętrzne, ze szczególnym uwzględnieniem najcenniejszych obiektów - kościołów w Dylewie, Kiersztanowie, Stębarku, Gierzwałdzie
Obejmowanie przez Wójta patronatem honorowym działań społecznych, których dochód przeznaczony jest na potrzeby ochrony dziedzictwa kulturowego	- wykorzystanie zebranych środków zgodnie z założeniami Programu Opieki nad Zabytkami

Organizacja akcji społecznych mających na celu prace w kierunku utrzymania i odnawiania najcenniejszych obiektów zabytkowych w poszczególnych miejscowościach.	<ul style="list-style-type: none"> - łączenie akcji z lokalnymi uroczystościami, festynami itd. - prace przy kapliczkach w Gierzwałdzie, Frygnowie oraz Marcinkowie
Odpowiednie wykorzystywanie środków w ramach funduszy sołeckich	<ul style="list-style-type: none"> - wytypowanie obiektów, dla których przeznaczone zostanie wsparcie - konsultacje z lokalnymi społecznościami
Popularyzacja opieki nad zabytkami poprzez wszelkiego rodzaju konkursy promujące wiedzę na temat dziedzictwa kulturowego	- we współpracy ze szkołami, bibliotekami, regionalistami itd.
Obejmowanie przez Wójta patronatem honorowym działań społecznych, których dochód przeznaczony jest na potrzeby ochrony dziedzictwa kulturowego	- wykorzystanie zebranych środków zgodnie z założeniami Programu Opieki nad Zabytkami

Należy zwrócić też uwagę na wartość historyczną obiektów, znajdujących się w Gminnej Ewidencji Zabytków. Celem podstawowym Gminnego Programu Opieki nad Zabytkami jest zachowanie substancji zabytkowej, jednak nie wyklucza to całkowicie zastosowania nowocześniejszych technologii lub materiałów budowlanych. Jednakże wszelkie niekontrolowane przebudowy mogą skutkować nieodwracalną utratą walorów zabytkowych poszczególnych budynków, stąd dla obiektów znajdujących się w Gminnej Ewidencji Zabytków Gminy Grunwald przyjęto następujące ustalenia odnośnie:

1. Wymiany stolarki otworowej,

- tylko materiał historyczny tj. okna drewniane w budynkach z odtworzeniem podziałów i dekoracji. Dopuszczalna zmiana konstrukcji okien skrzynkowych na jednoramową, w uzasadnionych przypadkach dekapitalizacji okien;
- w przypadku wymiany stolarki drzwiowej stosować zasadę odtworzenia materiału, konstrukcji, podziałów, artykulacji (dekoracji);

2. Wymiany pokrycia dachowego

- tylko dachówka ceramiczna (holenderka, zakładkowa, karpiówka etc.) w układzie i na wzór istniejącej w obiekcie. W przypadku katastrofy budowlanej, konieczności doraźnego zabezpieczenia przed pogarszaniem się stanu zachowania i stanu technicznego więźby i pokrycia, dopuszczenie na czas określony tymczasowego zabezpieczenia (nie dłużej niż do 10 lat) pokrycia np. gontem bitumicznym, blachą, blachodachówką (kolor ceglasty, matowy). Wymagana uprzednio dokumentująca ten fakt opinia techniczna (np. wskazująca konieczność remontu więźby – określająca jak i czym, zawierająca adnotację o konieczności tymczasowego położenia innego pokrycia dachu.
- docelowo należy stosować dachówkę i remontować więźby dachowe.


3. Ocieplenia budynków

- ze względu na wysoki walor krajobrazowy obiektów i zespołów, dokumentujących wartości historyczne i kulturowe regionu, jednostkowo posiadających skromny walor artystyczny i naukowy, nie dopuszcza się stosowania dociepleń lekkich, zewnętrznych ścian, elewacji wykonanych z cegły licowej (ceramicznej, silikatowej), kamienia, drewna oraz wątków mieszanych tj. kamiennie-ceglanych, muru pruskiego, etc.,
- dopuszcza się stosowanie dociepleń lekkich, na zewnętrznych elewacjach tynkowanych, pozbawionych detalu architektonicznego (gzymsów, opasek, dekoracji sztukatorskich, elementów drewnianych etc.), pod warunkiem odtworzenia struktury, faktury i kolorystyki oryginalnego, historycznego tynku.
- Ewentualnie w przypadku gdy występuje tylko prosty gzyms podokapowy – odtworzyć gzyms podokapowy, z jego profilowaniem, odsadzeniem od lica ściany etc.

9. INSTRUMENTARIUM REALIZACJI GMINNEGO PROGRAMU OPIEKI NAD ZABYTKAMI

Zadania opisane w Gminnym Programie Opieki nad Zabytkami dla Gminy Grunwald powinny być realizowane poprzez wspólne działania władz samorządowych, Wojewódzkiego Konserwatora Zabytków, Powiatowego Urzędu Pracy, właścicieli oraz zarządców obiektów, parafie, organizacje pozarządowe i stowarzyszenia, w ramach posiadanych przez te jednostki kompetencji, praw i obowiązków wynikających z obowiązujących przepisów prawnych.

Ze strony Gminy Grunwald zadania będą wykonywane bądź wspierane przez gminne jednostki organizacyjne (szkoły, przedszkola, gminne placówki kultury – np. biblioteka) oraz wydziały Urzędu Gminy w ramach zadań własnych, poprzez istniejące i planowane instrumenty:

- prawne (np. poprzez uchwalanie miejscowych planów zagospodarowania przestrzennego, wnioskowanie o wpis do rejestru zabytków obiektów o wartościach artystycznych i zabytkowych, prowadzenie gminnej ewidencji zabytków, wykonywanie decyzji administracyjnych, np. wojewódzkiego konserwatora zabytków),
- finansowe (np. udzielanie dotacji na prace remontowe, konserwatorskie i prace budowlane przy zabytkach, środki budżetowe na zadania własne z przeznaczeniem na remonty i modernizacje zabytków będących własnością Gminy, korzystanie z programów uwzględniających dofinansowanie z środków zagranicznych, nagrody, ulgi finansowe),
- społeczne (działania stymulujące np. w zakresie edukacji, promocji, informacji, działań sprzyjających tworzenie miejsc pracy związanych z opieką nad zabytkami oraz rozwojem turystyki),
- kontrolne (m.in. monitoring stanu zagospodarowania przestrzennego oraz stanu zachowania dziedzictwa kulturowego – gminnej ewidencji zabytków),  koordynacji (m.in. poprzez realizacje projektów i programów dotyczących ochrony dziedzictwa kulturowego zapisanych w wojewódzkich, powiatowych i

gminnych strategiach, planach rozwoju lokalnego itp., współpraca z gminami sąsiednimi, ośrodkami naukowymi i akademickimi, związkami wyznaniowymi)

10. ZASADY OCENY REALIZACJI GMINNEGO PROGRAMU OPIEKI NAD ZABYTKAMI

Na mocy art. 87 ust.1 i ust. 5 *Ustawy o ochronie zabytków i opiece nad zabytkami* Gminny Program Opieki nad Zabytkami jest sporządzany na okres 4 lat, co 2 lata wójt (burmistrz, prezydent) sporządza sprawozdanie z jego realizacji, które przedstawia Radzie Gminy (Miasta). Wskazane jest aby sprawozdania z realizacji Programu były przekazywane do wiadomości Wojewódzkiego Konserwatora Zabytków. Sprawozdanie powinno określać poziom realizacji gminnego programu oraz efektywność wykonania planowanych zadań, w tym m.in. poziom (w % bądź liczbach):

- wydatków budżetu Gminy na ochronę i opiekę nad zabytkami,
- wartość finansową wykonanych/dofinansowanych prac remontowo-konserwatorskich przy zabytkach, •
- liczba obiektów poddanych tym pracom,
- poziom (w %) objęcia terenu Gminy miejscowymi planami zagospodarowania przestrzennego,
- liczba wniosków o wpis do rejestru zabytków obszarów, obiektów i zespołów zabytkowych,
- liczba utworzonych szlaków turystycznych,
- liczba wydanych wydawnictw, liczba szkoleń, imprez związanych z ochroną dziedzictwa kulturowego itd.
- liczba osób zatrudnionych w agroturystyce i dziedzinach związanych z ochroną zabytków,

11. ŹRÓDŁA FINANSOWANIA PROGRAMU OPIEKI NAD ZABYTKAMI

Niniejszy rozdział wskazuje możliwości w zakresie pozyskiwania dodatkowych środków ze źródeł pozabudżetowych. Należy jednak stwierdzić, iż ważne jest, aby gminy również z własnej inicjatywy podjęły próbę wygospodarowania w swoich budżetach środków w rozdziale 92120 - Ochrona zabytków i opieka nad zabytkami.

Jest to o tyle istotne, iż duża część źródeł zewnętrznych wymaga zapewnienia wkładu własnego we współfinansowanych przez nie projektach. Regularne zabezpieczanie środków z budżetu gminy pozwoli na podjęcie powolnych, ale systematycznych kroków w kierunku ratowania kolejnych obiektów dziedzictwa kulturowego.

Podstawową zasadę finansowania zadań z zakresu opieki nad zabytkami określa *Ustawa o ochronie zabytków i opiece nad zabytkami* z dnia 23 lipca 2003 roku. Zgodnie z zapisami zawartymi w rozdziale 7 w/w Ustawy, obowiązek sprawowania opieki nad zabytkami, w tym finansowania prac konserwatorskich, restauratorskich i robót budowlanych przy zabytku spoczywa na osobie fizycznej lub jednostce organizacyjnej posiadającej tytuł prawny do zabytku. Dla jednostki samorządu terytorialnego, posiadającej w/w tytuł prawny do obiektu, opieka nad zabytkiem jest jej zadaniem własnym.

Źródła zewnętrznego finansowania można podzielić następująco:

Źródła krajowe:

- dotacje ministra kultury oraz programy operacyjne Ministerstwa Kultury i Dziedzictwa Narodowego
- promesa Ministra Kultury i Dziedzictwa Narodowego
- dotacje wojewódzkiego konserwatora zabytków
- dotacje wojewódzkie
- dotacje powiatowe

- dotacje gminne
- inne źródła

Źródła zagraniczne:

- źródła unijne w ramach funduszy strukturalnych
- źródła unijne w ramach innych funduszy
- źródła pozaunijne – np. Mechanizm Norweski i Fundusz EOG

Uwaga! Wskazane powyżej możliwości wsparcia finansowego mają charakter informacyjny. W celu znalezienia dokładnych szczegółów oraz odpowiedniej formy dofinansowania na określone zadania należy dotrzeć do dokumentów programowych oraz kryteriów przyznawania dotacji, ponieważ co roku mogą one ulegać zmianom.