

MAPA DO CELÓW PROJEKTOWYCH

Skala 1: 500

Powiat: **STAROSTWO PACÓŁTOWE**

Jednostka ewidencyjna	Identyfikator	281503.2
	nazwa	Gmina Grunwald
Obręb ewidencyjny	Identyfikator	0014 Pacółtowo
	nazwa	Pacółtowo
Nr działki ewidencyjnej		11
Miejscowość		Pacółtowo
Ulica		
Sekcja mapy		7.202.13.10.1.2 7.202.13.10.2.1
Nazwa układu współrzędnych	prostokątnych płaskich	2000/7
	wysokości	Kronstadt 86
Oznaczenie zgłoszenia pracy geodezyjnej		GK.6640.502.2017
Oznaczenie granic obszaru aktualizacji		---

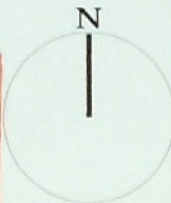
UWAGA:
„Wykonanie niniejszej mapy nie było poprzedzone ustaleniami dotyczącymi występowania srożeń gruntuowych obciążających grunty położone w granicach planowanej inwestycji budowlanej.”

UWAGA:
Nie wykryto w terenie innych nie wykazanych na niniejszej mapie urządzeń podziemnych, które nie były wcześniej zgłoszone do inwentaryzacji powykonawczej.

GEODETA

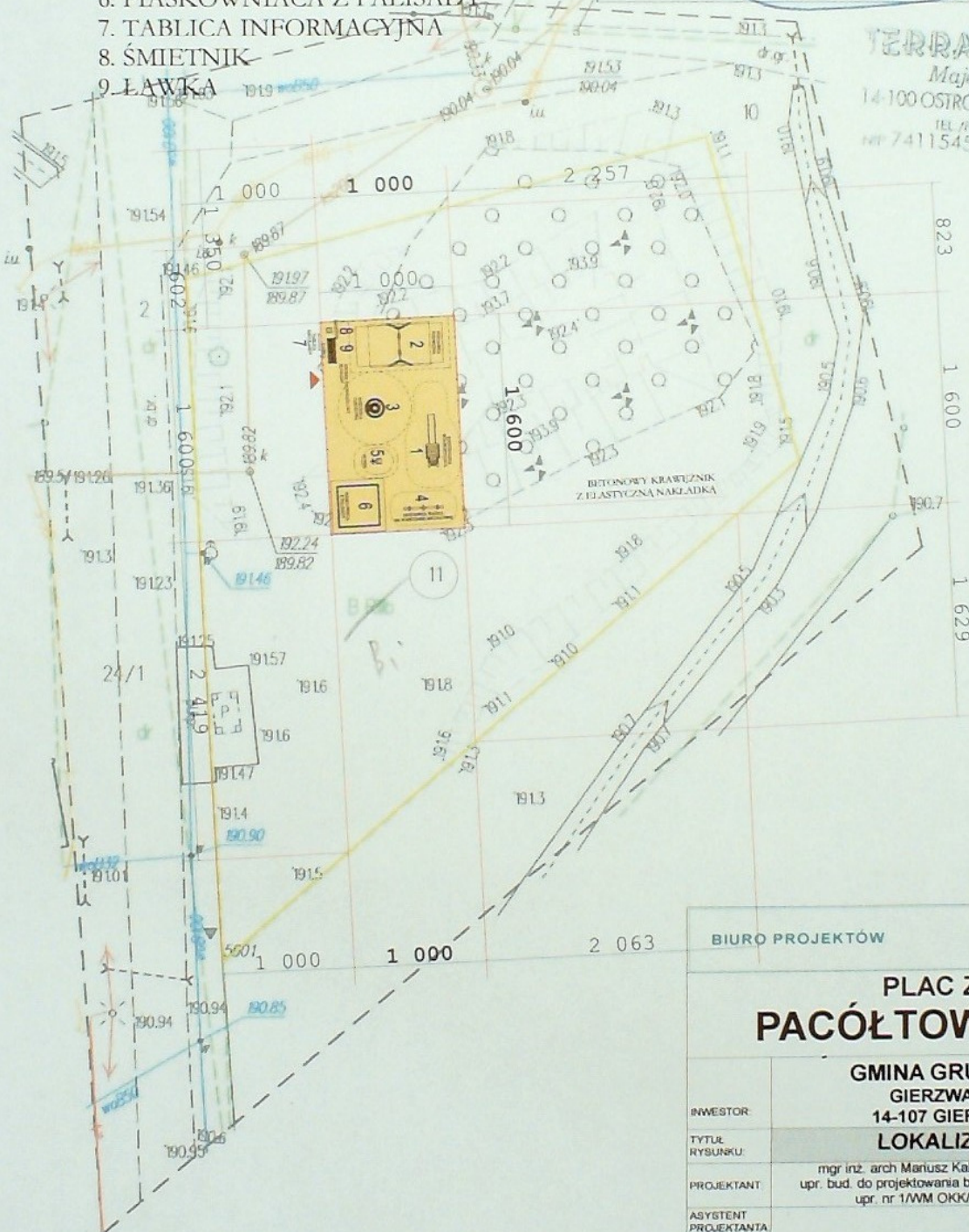
mgr inż. **Grzegorz Majewski**
NR UPRAWNIEN 12254

STAROSTA OSTRODZKI
potwierdza, że niniejszy dokument został opracowany w wyniku prac geodezyjnych i kartograficznych, których rezultaty zawiera operat techniczny wpisany do ewidencji materiałów państwowego zasobu geodezyjnego i kartograficznego
Identyfikator ewidencyjny materiałów zasobu operatu technicznego: 2815 0013-3621
Data wpisania operatu technicznego do ewidencji materiałów zasobu: 2017-03-31



ZESTAWIENIE URZĄDZEŃ NA PLACU ZABAW

1. ZJEŹDZALNIA WOLNOSTOJĄCA
2. HUŚTAWKA PODWÓJNA METALOWA
3. KARUZELA TARCZOWA Z SIEDZISKIEM
4. HUSTAWKA WAŻKA NA PODSTAWIE METALOWEJ
5. KONIK
6. PIASKOWNIACA Z PALISADY
7. TABLICA INFORMACYJNA
8. ŚMIETNIK
9. ŁAWKA



TERRA S.C. PRZEDSIĘBIORSTWO
GEODEZYJNO-KARTOGRAFICZNE
Majewski & Orliński
14-100 OSTRODA, PL. 1000 Leśna P.P. 8
TEL./FAX 89 646 64 66
nr 7411545176, REGON 5104928

BIURO PROJEKTÓW

versis.com.pl

PLAC ZABAW PACÓŁTOWO DZ. NR 11

GMINA GRUNWALD
GIERZWAŁD 33
14-107 GIERZWAŁD
LOKALIZACJA

1:500

INWESTOR

TYTUŁ RYSUNKU

PROJEKTANT

ASYSTENT PROJEKTANTA

mgr inż. arch Mariusz Kaliszewski
upr. bud. do projektowania bez ograniczeń
upr. nr 1/WM OKK/2007

[Signature]

MAPA DO CELÓW PROJEKTOWYCH

Skala 1: 500

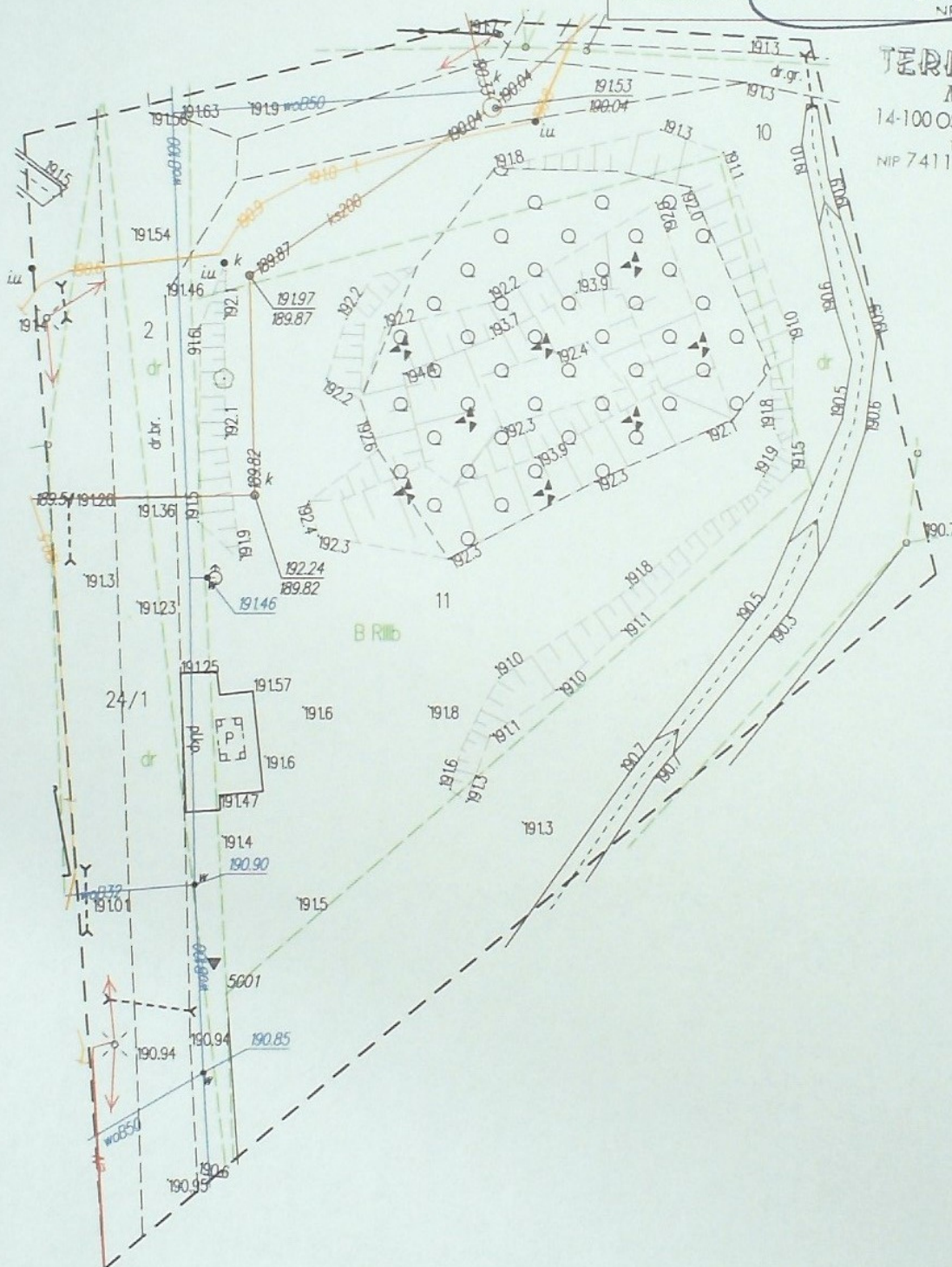
Powiat		ostródzki
Jednostka ewidencyjna	Identyfikator	281503 2
	nazwa	Gmina Grunwald
Obręb ewidencyjny	identyfikator	0014 Pacóttowo
	nazwa	Pacóttowo
Nr działki ewidencyjnej		11
Miejscowość		Pacóttowo
Ulica		
Sekcja mapy		7.202.13.10.1.2 7.202.13.10.2.1
Nazwa układu współrzędnych	prostokątnych płaskich	2000/7
	wysokości	Kronstadt 86
Oznaczenie zgłoszenia pracy geodezyjnej		GK.6640.502.2017
Oznaczenie granic obszaru aktualizacji		-----
<p>UWAGA:</p> <p>„Wykonanie niniejszej mapy nie było poprzedzone ustaleniami dotyczącymi występowania służebności gruntowych obciążających grunty położone w granicach projektowanej inwestycji budowlanej.”</p> <p>UWAGA:</p> <p>Nie wyklucza się istnienia w terenie innych nie wykazanych na niniejszej mapie urządzeń podziemnych, które nie były wcześniej zgłoszone do inwentaryzacji powykonawczej.</p>		
<h2>GEODETA</h2> <p>27 MAR. 2017 <small>(data sporządzenia dokumentu)</small></p> <p><i>(podpis i podpisany)</i> mgr inż. Cezary Majewski NR UPRAWNIENI 12254</p>		

STAROSTA OSTRODZKI
poświadczam, że niniejszy dokument został opracowany w wyniku prac geodezyjnych i kartograficznych, których rezultaty zawiera operat techniczny wpisany do ewidencji materiałów państwowego zasobu geodezyjnego i kartograficznego
Identyfikator ewidencyjny materiału zasobu operatu technicznego
Data wpisania operatu technicznego do ewidencji materiałów zasobu

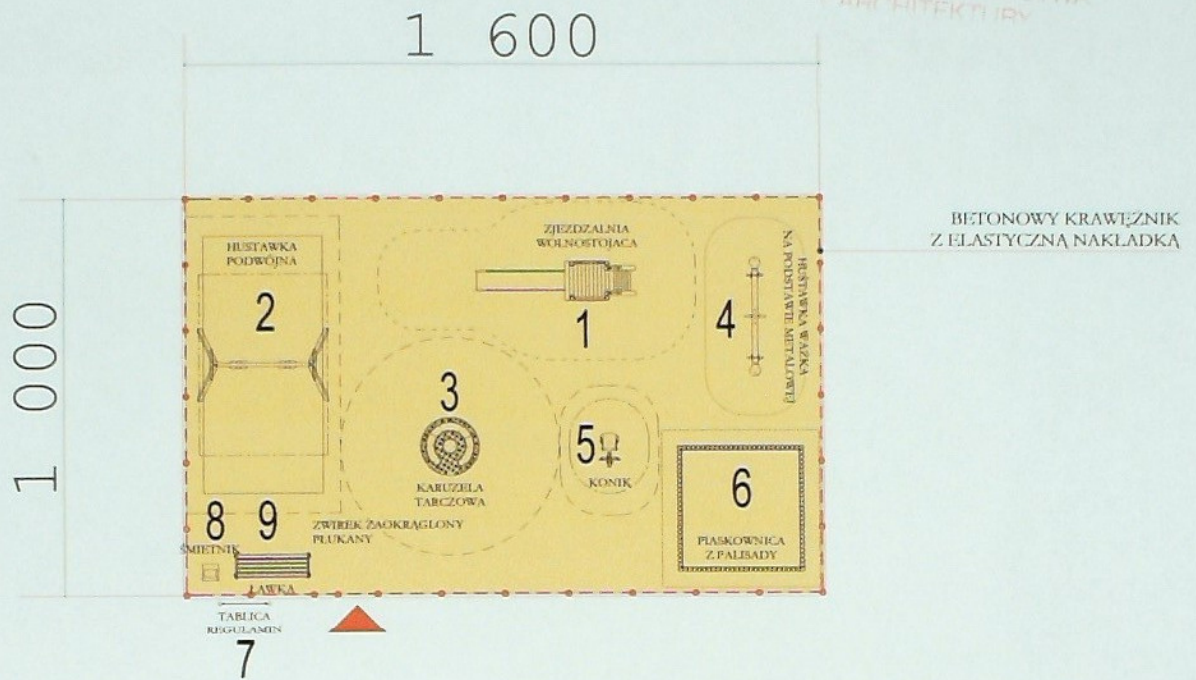
2017-03-31

Z up. STAHOŚTY

Bartosz Pielak
STARSZY GEODETA
WYDZIAŁU GEODEZJI I KARTOGRAFII




TERRA S.C. PRZEDSIĘBIORSTWO
GEODEZYJNO-KOMPUTAROWE
Majewski & Orliński
14-100 OSTRODA, Pl. 1000 Leśna P.P. 8
TEL/FAX 89 646 64 66
NIP 7411545176, REGON 510492853



ZESTAWIENIE URZĄDZEŃ NA PLACU ZABAW:

1. ZJEZDZALNIA WOLNOSTOJACA
2. HUSTAWKA PODWÓJNA METALOWA
3. KARUZELA TARCZOWA Z SIEDZISKIEM
4. HUSTAWKA WAŻKA NA PODSTAWIE METALOWEJ
5. KONIK
6. PIASKOWNIACA Z PALISADY
7. TABLICA INFORMACYJNA
8. ŚMIETNIK
9. ŁAWKA

BIURO PROJEKTÓW		 versis.com.pl	
PLAC ZABAW PACÓŁTOWO DZ. NR 11			
GMINA GRUNWALD GIERZWAŁD 33 14-107 GIERZWAŁD			
INWESTOR:			
TYTUŁ RYSUNKU:	WYPOSAŻENIE PLACU ZABAW		1:500
PROJEKTANT:	mgr inż. arch. Mariusz Kaliszewski upr. bud. do projektowania bez ograniczeń upr. nr 1/MM OKK/2007		
ASYSTENT PROJEKTANTA:	