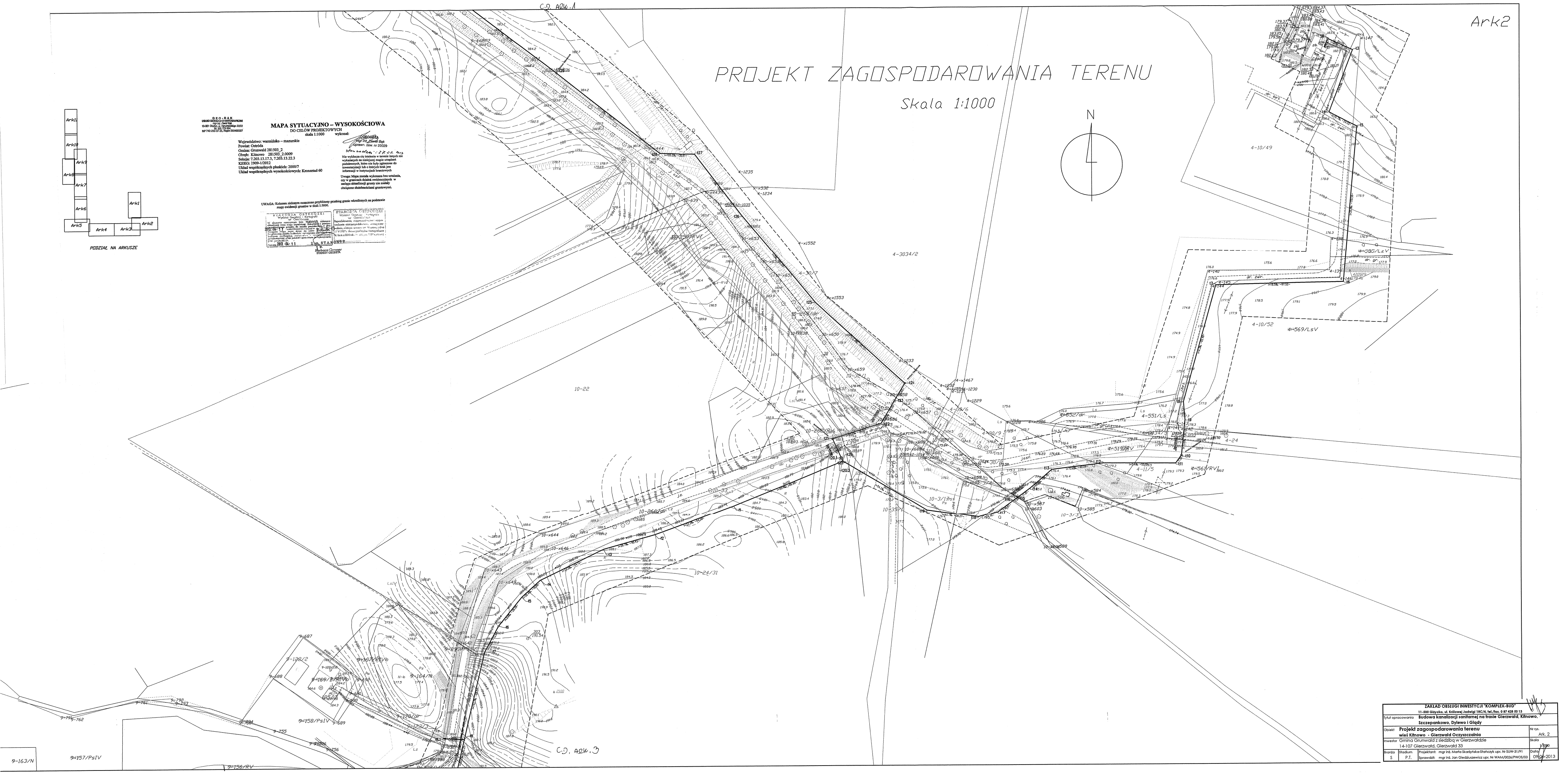
PROJEKT ZAGOSPODAROWANIA TERENU
Skala 1:1000
Ark2
N
C.D. ARK.1
C.D. ARK.3
GEO-BAK
USŁUGI GEODEZYJNO-KARTOGRAFICZNE
mgr inż. Paweł Bąk
10-061 Olsztyn, ul. Barczewskiego 22/22
tel. 505 729 684
NIP 742-203-07-25, Regon 280492227
MAPA SYTUACYJNO – WYSOKOŚCIOWA
DO CELÓW PROJEKTOWYCH
skala 1:1000
wykonał:
Województwo: warmińsko – mazurskie
Powiat: Ostróda
Gmina: Grunwald 281503_2
Obręb: Kitnowo 281503_2.0009
Sekcja: 7.203.13.17.3, 7.203.13.22.3
KERG: 1909-1/2012
Układ współrzędnych płaskich: 2000/7
Układ współrzędnych wysokościowych: Kronsztad 60
GEODETA
mgr inż. Paweł Bąk
uprawn. zaw. nr 22029
Nie wyklucza się istnienia w terenie innych nie wykazanych na niniejszej mapie urządzeń podziemnych, które nie były zgłoszone do inwentaryzacji lub o których brak jest informacji w instytucjach branżowych
Uwaga: Mapa została wykonana bez ustalania, czy w granicach działek ewidencyjnych w zasięgu aktualizacji grunty nie zostały obciążone służebnościami gruntowymi.
UWAGA: Kolorem zielonym oznaczono przybliżony przebieg granic wkreślonych na podstawie mapy ewidencji gruntów w skali 1:5000.
STAROSTA OSTRÓDZKI
Wydział Geodezji i Kartografii w Ostródzie
2013 -04- 11
STAROSTA OSTRÓDZKI
Wydział Geodezji i Kartografii w Ostródzie
Z up. STAROSTY
Barbara Grosser
STARSZY GEODETA
Ark1
Ark2
Ark3
Ark4
Ark5
Ark6
Ark7
Ark8
Ark9
Ark10
Ark11
PODZIAŁ NA ARKUSZE
4-10/49
4-10/52
4-569/LsV
4-3034/2
4-30/7
4-30/6
4-30/9
4-551/Ls
4-519/RV
4-11/5
4-561/RVI
4-24
10-22
10-259/RVI
10-258/dr
10-32/1
10-262/RV
10-266/dr
10-33
10-24/31
10-3/17
10-35/1
10-3/3
9-122/2
9-167/RIVb
9-164/N
9-169/1 RIVb
9-170/dr
9-158/PsIV
9-157/PsIV
9-163/N
9-156/RV
ZAKŁAD OBSŁUGI INWESTYCJI "KOMPLEX-BUD"
11-500 Giżycko, ul. Królowej Jadwigi 18C/4, tel./fax. 0 87 428 50 13
Tytuł opracowania
Budowa kanalizacji sanitarnej na trasie Gierzwałd, Kitnowo, Szczepankowo, Dylewo i Glądy
Obiekt
Projekt zagospodarowania terenu
wieś Kitnowo - Gierzwałd Oczyszczalnia
Nr rys.
Ark. 2
Inwestor
Gmina Grunwald z siedzibą w Gierzwałdzie
14-107 Gierzwałd, Gierzwałd 33
Skala
1:1000
Branża
S
Stadium
P.T.
Projektant: mgr inż. Marta Skarżyńska-Stańczyk upr. Nr SUW-31/91
Sprawdził: mgr inż. Jan Giedziuszewicz upr. Nr WAM/0026/PWOS/03
Data
09-05-2013

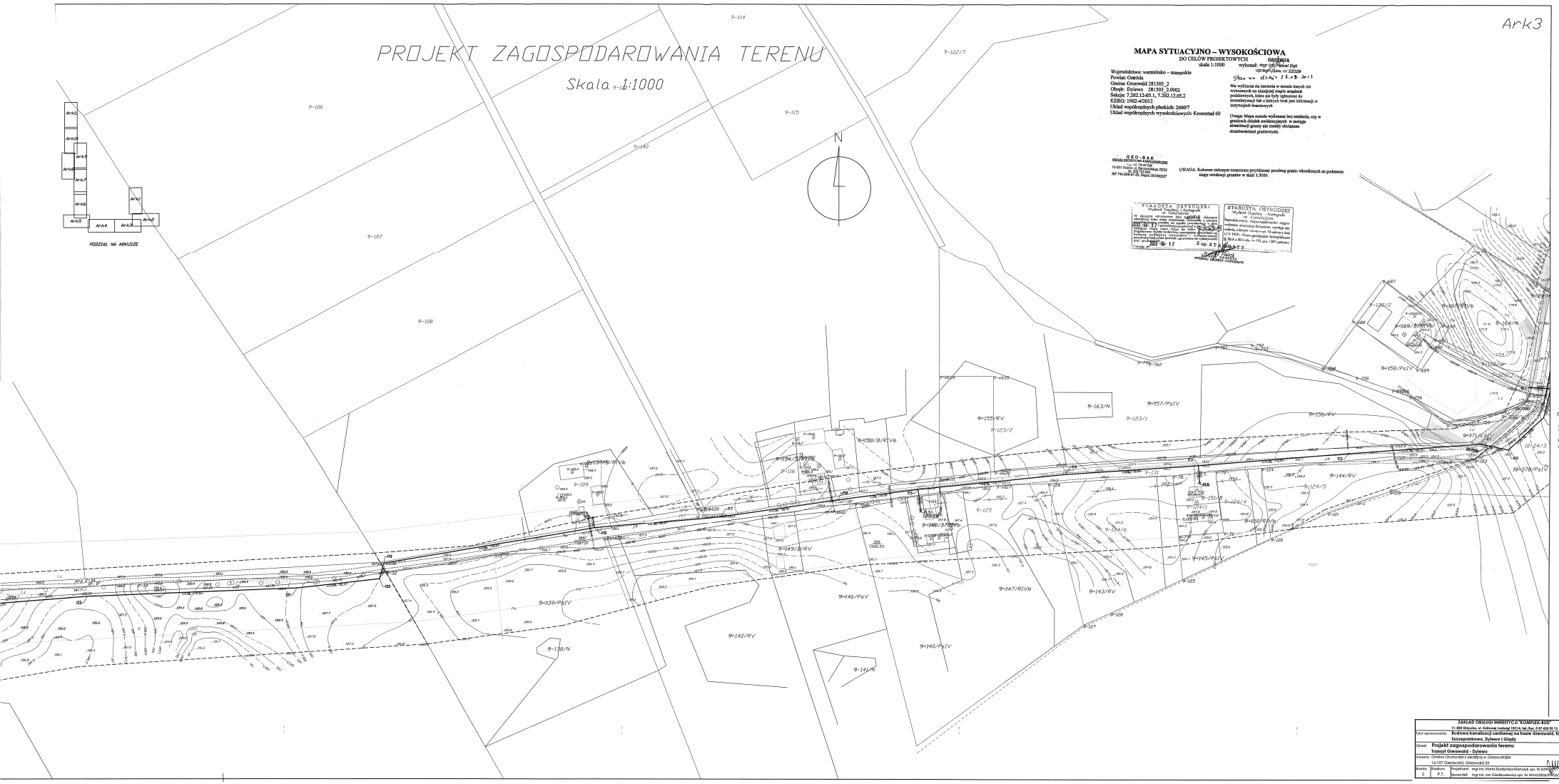
PROJEKT ZAGOSPODAROWANIA TERENU
Skala 1:1000
Ark3
MAPA SYTUACYJNO – WYSOKOŚCIOWA
DO CELÓW PROJEKTOWYCH
skala 1:1000
GEODETA
wykonał: mgr inż. Paweł Bąk
upr. nr 12345, z dnia 22.12.20
Województwo: warmińsko – mazurskie
Powiat: Ostróda
Gmina: Grunwald 281503_2
Obręb: Dylewo 281503_2.0002
Sekcja: 7.202.12-05.1, 7.202.12.05.2
KEIGG: 1902-4/2012
Układ współrzędnych płaskich: 2000/7
Układ współrzędnych wysokościowych: Kronsztad 60
Stan na dn. 12.12.2012 r.
Nie wyklucza się istnienia w terenie innych nie wykazanych na niniejszej mapie urządzeń podziemnych, które nie były zgłoszone do inwentaryzacji lub o których brak jest informacji w instytucjach branżowych
Uwaga: Mapa zostala wykonana bez ustalenia, czy w granicach działek ewidencyjnych w zasięgu aktualnej granty nie zostały obciążone służebnościami gruntowymi.
GEO-PAK
UWAGA. Kolorem niebieskim oznaczono projektowany przebieg granic wkreślonych na podstawie mapy ewidencji gruntów w skali 1:5000.
STAROSTA OSTRÓDZKI
STAROSTA OSTRÓDZKI
PODZIAŁ NA ARKUSZE
Ark1
Ark2
Ark3
Ark4
Ark5
Ark6
Ark7
Ark8
Ark9
Ark10
Ark11
9-106
9-107
9-108
9-109
9-114
9-115
9-116
9-122/7
9-123/1
9-123/2
9-124/1
9-124/3
9-124/4
9-124/5
9-124/6
9-125
9-126
9-127
9-128
9-129
9-130
9-131
9-132
9-133
9-134
9-135
9-136
9-137
9-138/N
9-139/PsIV
9-140/PsIV
9-141/N
9-142/RV
9-143/RV
9-144/RV
9-145/PsIV
9-146/PsV
9-147/RIVb
9-148/RIVb
9-149/LRV
9-150/RIVb
9-151/B
9-152/RIVb
9-153/RIVb
9-154/RIVb
9-155/RV
9-156/RV
9-157/PsIV
9-158/PsIV
9-159/RIVb
9-160/RIVb
9-161/RIVb
9-162/RIVb
9-163/N
9-164/N
9-165/RIVb
9-166/RIVb
9-167/RIVb
9-168/RIVb
9-169/RIVb
9-170/RIVb
9-171/LRV
9-172/RIVb
9-173/RIVb
9-174/RIVb
9-175/RIVb
9-176/RIVb
9-177/RIVb
9-178/PsIV
9-179/RIVb
9-180/RIVb
9-181/RIVb
9-182/RIVb
9-183/RIVb
9-184/RIVb
9-185/RIVb
9-186/RIVb
9-187/RIVb
9-188/RIVb
9-189/RIVb
9-190/RIVb
9-191/RIVb
9-192/RIVb
9-193/RIVb
9-194/RIVb
9-195/RIVb
9-196/RIVb
9-197/RIVb
9-198/RIVb
9-199/RIVb
9-200/RIVb
9-201/RIVb
9-202/RIVb
9-203/RIVb
9-204/RIVb
9-205/RIVb
9-206/RIVb
9-207/RIVb
9-208/RIVb
9-209/RIVb
9-210/RIVb
9-211/RIVb
9-212/RIVb
9-213/RIVb
9-214/RIVb
9-215/RIVb
9-216/RIVb
9-217/RIVb
9-218/RIVb

Ark4

# PROJEKT ZAGOSPODAROWANIA TERENU

Skala 1:1000

N

## MAPA SYTUACYJNO – WYSOKOŚCIOWA

DO CELÓW PROJEKTOWYCH

skala 1:1000

GEODETA

wykonał: mgr inż. Michał Ząbek

uprawnienia zawodowe nr 230209

Sfera nr 261/62 z 7.5.2012 r. Dz. U. z 2012 r.

Nie wyklucza się istnienia w terenie innych niż wykazanych na załączonej mapie urządzeń podziemnych, które nie były zgłoszone do koordynacyjnej lub o których brak jest informacji w instytucjach branżowych

Uwaga: Mapa została wykonana bez ustalenia, czy w granicach działek ewidencyjnych w zasięgu oddziaływań gruntu nie zostały obciążone nieruchomości gruntowymi.

Województwo: warmińsko – mazurskie
Powiat: Ostróda
Gmina: Gruzwałd 281503_2
Obręb: Dylewo 281503_2.0002
Sekcje: 7.202.12-05.1, 7.202.12-05.2
KERG: 1902-4/2012
Układ współrzędnych płaskich: 2000/7
Układ współrzędnych wysokościowych: Kronsztad 60

GEO-SAT
USŁUGI GEODEZYJNE I KARTOGRAFICZNE
mgr inż. Michał Ząbek
11-001 Olsztyn, ul. Partyzantów 7/232
NIP 742-000-97-00, Regon 280482027

UWAGA: Kolorem zielonym oznaczono przybliżony przebieg granic wkreślonych na podstawie mapy ewidencji gruntów w skali 1:5000.

STAROSTA OSTRÓDZKI
Wydział Geodezji, Kartografii i Gospodarki Nieruchomościami
w Ostródzie
Na podstawie art. 4 ust. 1 pkt 1 ustawy z dnia 17 maja 1989 r. Przepisy wprowadzające ustawę – Prawo geodezyjne i kartograficzne (Dz.U. z 2001 roku nr 79, poz. 1327 z późn. zm.)
WYPIS Nr 17
Z MAPY EWIDENCYJNEJ
WYDANO DLA CELÓW PROJEKTOWYCH

STAROSTA OSTRÓDZKI
Wydział Geodezji, Kartografii i Gospodarki Nieruchomościami
w Ostródzie
Na podstawie art. 4 ust. 1 pkt 1 ustawy z dnia 17 maja 1989 r. Przepisy wprowadzające ustawę – Prawo geodezyjne i kartograficzne (Dz.U. z 2001 roku nr 79, poz. 1327 z późn. zm.)
WYPIS Nr 17
Z MAPY EWIDENCYJNEJ
WYDANO DLA CELÓW PROJEKTOWYCH

Ark12 Ark10 Ark9 Ark8 Ark7 Ark6 Ark5 Ark4 Ark3 Ark1 Ark2

PODZIAŁ NA ARKUSZE

| | |
|---|---|
| ZAKŁAD OBSŁUGI INWESTYCJI "KOMPLEX-BUD" | |
| 11-030 Olsztyn, ul. Bohaterów Jodowej 19C/4, tel./fax. 0 47 439 86 15 | |
| Tytuł opracowania | Budowa kanalizacji sanitarnej na trasie Gierzwałd, Klinowo, Szczepankowo, Dylewo i Głądy |
| Obiekt | Projekt zagospodarowania terenu |
| | Tranzyt Gierzwałd - Dylewo |
| Inwestor | Gminna Grumwałd z siedzibą w Gierzwałdzie |
| | 14-107 Gierzwałd, Gierzwałd 33 |
| Branża | Brodzki |
| S | P.T. |
| Projektował | mgr inż. Marta Brodzka-Wawrzuszyk upr. Nr SUW-31/91 |
| Sprawdził | mgr inż. Jan Gradkowski upr. Nr WAM/0066/PWOKN/03 |
| Nr rys. | Ark. 4 |
| Skala | 1:1000 |
| Data | 09-05-2013 |

Ark5

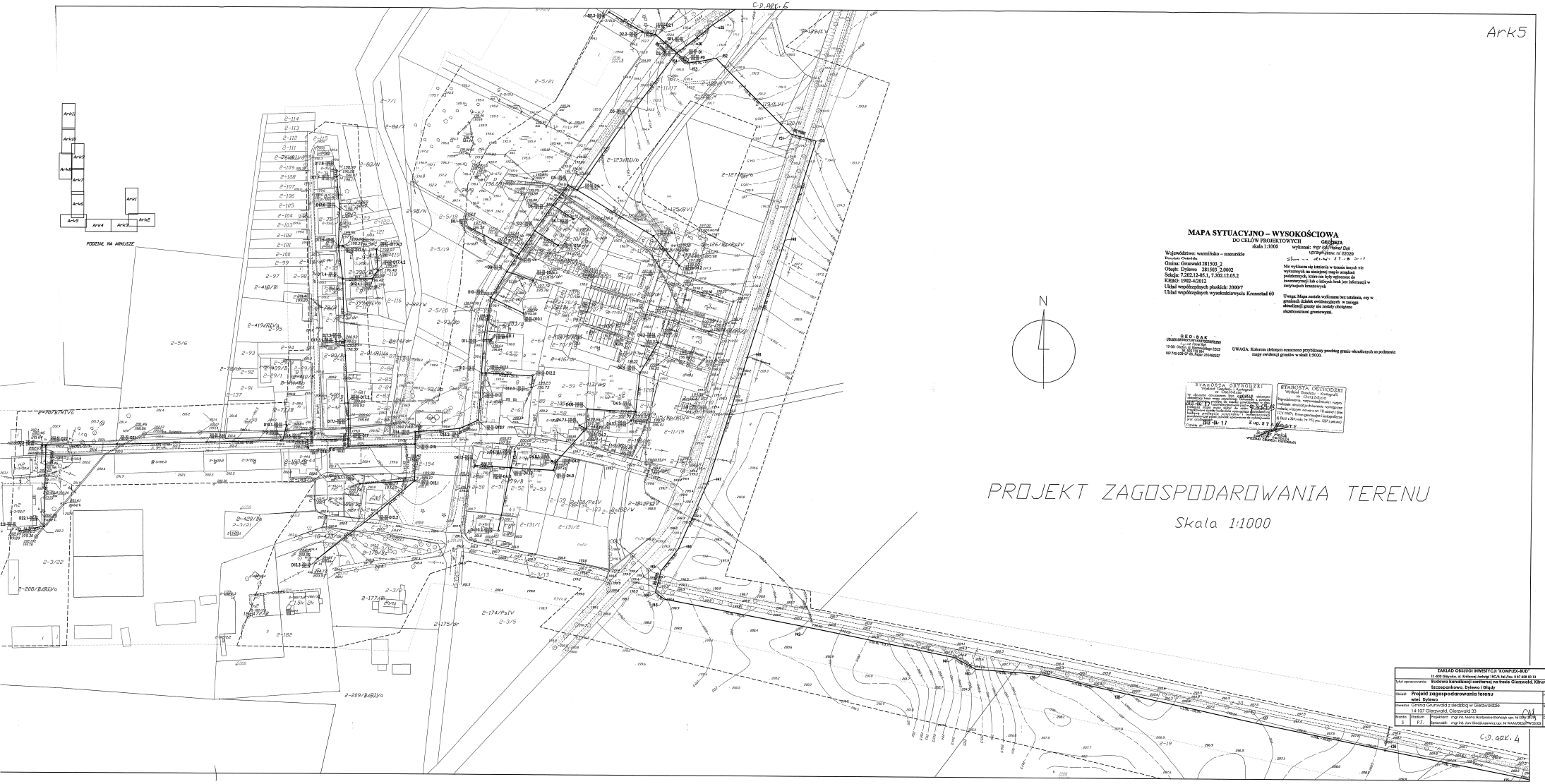


# MAPA SYTUACYJNO – WYSOKOŚCIOWA

DO CELÓW PROJEKTOWYCH

skala 1:1000

GEODETA

wykonał: mgr inż. Paweł Bąk

uprawnienia: nr 23029

Województwo: warmińsko – mazurskie

Powiat: Ostródzki

Gmina: Grunwald 281503_2

Obręb: Dylewo 281503_2.0002

Sekcja: 7.202.12-05.1, 7.202.12.05.2

KERG: 1902-4/2012

Układ współrzędnych płaskich: 2000/7

Układ współrzędnych wysokościowych: Kronsztad 60

Nie wykluczam się istnienia w terenie innych nie wykazanych na niniejszej mapie urządzeń podziemnych, które nie były zgłoszone do inwentaryzacji lub o których brak jest informacji w instytucjach branżowych.

Uwaga: Mapa została wykonana bez ustalenia, czy w granicach działek ewidencyjnych w zasięgu skreślonej granicy nie zostały obciążone służebnościami gruntowymi.

GEO-BAK
USŁUGI GEODETYCZNO-KARTOGRAFICZNE
Zakład Geodezji
13-341 Ostróda, ul. Brzozowskiego 12/22
tel. 055 / 76 ...
NIP 742-228-07-89, Regon 2056802227

UWAGA: Kolorem zielonym oznaczono przybliżony przebieg granic wkreślonych na podstawie mapy ewidencji gruntów w skali 1:5000.

STAROSTA OSTRÓDZKI
Wydział Geodezji i Kartografii
w Ostródzie

Wyrażam zgodę na zmianę zasięgu działania ewidencji wskazanej na mapie zasadniczej w zakresie wykonania w terenie wyrobów zasadniczych w skali 1:1000 w ramach zadania pod nazwą: Projekt zagospodarowania terenu wieś Dylewo, Gmina Grunwald, Obręb Dylewo, Sekcja 7.202.12-05.1, 7.202.12.05.2 Ostróda, dnia 14.10.2013 r.

Z up. STAROSTY

STAROSTA OSTRÓDZKI
Wydział Geodezji i Kartografii
w Ostródzie

Wyrażam zgodę na zmianę zasięgu działania ewidencji wskazanej na mapie zasadniczej w zakresie wykonania w terenie wyrobów zasadniczych w skali 1:1000 w ramach zadania pod nazwą: Projekt zagospodarowania terenu wieś Dylewo, Gmina Grunwald, Obręb Dylewo, Sekcja 7.202.12-05.1, 7.202.12.05.2 Ostróda, dnia 14.10.2013 r.

Z up. STAROSTY

Wydział Geodezji i Kartografii

# PROJEKT ZAGOSPODAROWANIA TERENU

Skala 1:1000

| | | | |
|---|---|---|---|
| ZAKŁAD OBSŁUGI INWESTYCJI "KOMPLEX-BUD" 11-500 Giżycko, ul. Królowej Jadwigi 14C/4, tel./fax: 0 87 428 00 13 | | | |
| Tytuł opracowania: Budowa kanalizacji sanitarnej na trasie Gierzwałd, Kitnowo, Szczepankowo, Dylewo i Giądy | | | |
| Obiekt: Projekt zagospodarowania terenu wieś Dylewo | | | Nr rys. Ark. 5 |
| Inwestor: Gmina Grunwald z siedzibą w Gierzwałdzie 14-107 Gierzwałd, Gierzwałd 33 | | | Skala 1:1000 |
| Branża: S | Stadium: P.T. | Projektant: mgr inż. Marta Skarżyńska-Błażejczyk upr. nr 10/NA/0026/PWOS/03 Sprawdził: mgr inż. Jan Gierdziszewicz upr. nr 10/NA/0026/PWOS/03 | Data: 09/2013 |

C.D. ARK. 4