







**MIEJSCOWY PLAN ZAGOSPODAROWANIA PRZESTRZENNEGO
GMINY GRUNWALD W OBRĘBIE GEODEZYJNYM GRUNWALD,
DZIAŁKA NR 4/4**

SKALA 1: 1000

ZAŁĄCZNIK NR 1 DO UCHWAŁY NR RADY GMINY GRUNWALD
Z DNIA OGŁOSZONEJ W DZ. URZ. WOJ. WARMIŃSKO-MAZURSKIEGO NR...
Z DNIA F. POZ ...



OZNACZENIA:

-  GRANICE ZMIANY PLANU
-  LINIE ROZGRANICZAJĄCE TERENY O RÓŻNYM PRZEZNACZENIU I ZASADACH ZAGOSPODAROWANIA
-  NIEPRZEKRACZALNE LINIE ZABUDOWY
- PRZEZNACZENIA TERENU NA CELE:**
 -  **ZUS** ZABUDOWY USŁUG SPORTU I REKREACJI
 -  **ZU** ZIELENI URZĄDZONEJ
 -  **KP** ZESPÓKU PARKINGOWEGO
- TREŚĆ INFORMACYJNA PLANU:**
- DROGA POWIATOWA NR 1261 N

Kopia mapy zarchiwiz. w-192
w skali 1: 1000
Grunwald
Obwód
Gmina
województwo warmińsko-mazurskie