

MAPA DO CELÓW PROJEKTOWYCH
 KOPIA MAPY SYTUACYJNO - WYSOKOŚCIOWEJ
 ark. 7.203.14.21.1.2, 7.203.14.21.1.4
 Skala 1 : 500

woj.: warmińsko-mazurskie

pow.: ostródzki

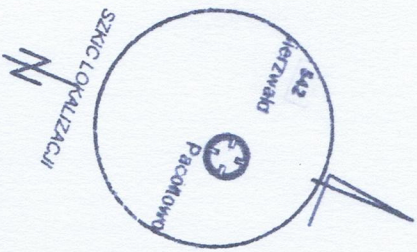
JED. EWIDEN:	Gmina Grunwald	OBREB:	14 - PACÓLTOWO	OBIEKT:	DZ.NR 36, 34, 38/11
--------------	----------------	--------	----------------	---------	---------------------

KERG:1914-14/10


Ostróda dn. 26-10-2010

UWAGA: Nie wyklucza się istnienia w terenie innych nie wykazanych na niniejszej mapie urządzeń podziemnych, które nie były zgłoszone do inwentaryzacji powyższej;

UWAGA: Reprodukcja, rozpowszechnianie i rozprowadzanie niniejszego dokumentu wzbroniona i wymaga zezwolenia, o którym mowa w art. 18 ustawy z dnia 17 maja 1989r. Prawo geodezyjne i kartograficzne (Dz.U. nr 30 poz.163 z późniejszymi zmianami).



PRZEDSIĘBIORSTWO
 GEODEZYJNO-KOMPUTEROWE
 TAJEMSKI & OTRIŃSKI
 7 ŁĄJEWSKI 8A
 14-107 OSTRÓDA; ul. Kopernika 8A
 TEL./FAX 0 89 646 64 66
 NIP 741-15-45-176 REGON 510492853




ENERGA OPERATOR SA
 Oddział w Olsztynie
 Rejon Ostróda
 ul. Przemysłowa 13
 14-100 Ostróda
 T +48 89 646 32 72
 F +48 89 646 39 08
 NIP 583-000-11-90

GEODETA
 mgr inż. Cezary Myski
 NR UPRAWNIEN 122054

Przebudowa sieci wodociągowej w miejscowości Ostróda
z udziałem:
1) Przedsiębiorstwa Wodociągów i Kanalizacji w Ostródzie
2) Urzędu Miejskiego w Ostródzie
3) Urzędu Gminy Grunwald
4) Urzędu Gminy Ostróda
5) Urzędu Gminy Pacółtowo
 2010-08-26
 I N Z A W I E S Z C I A
 inż. Paweł Gętyński

STAROSTA OSTRÓDZKI
 Powiatowy Ośrodek Dokumentacji
 Geodezyjnej i Kartograficznej w Ostrórze
 W obszarze opracowania mapy...
 W terenie badano...
 W dniu 2010-10-26...
 2010-10-26

STAROSTA OSTRÓDZKI
 Powiatowy Ośrodek Dokumentacji
 Geodezyjnej i Kartograficznej w Ostrórze
 W obszarze opracowania mapy...
 W dniu 2010-10-26...
 2010-10-26



GMINA GRUNWALD
 z siedzibą w Gierzwałdzie
 14-107 Gierzwałd
 tel. (0 89) 647 20 52, fax (0 89) 647 21 50
 e-mail: gmina-grunwald@wp.pl

Wykonano projekt przebudowy
 sieci wodociągowej i przyłączy wodociągowej
 we wsi Pacółtówko w gminie WÓJTA

PROJEKT ZAGOSPODAROWANIA

Przebudowa sieci wodociągowej i przyłączy wodociągowej