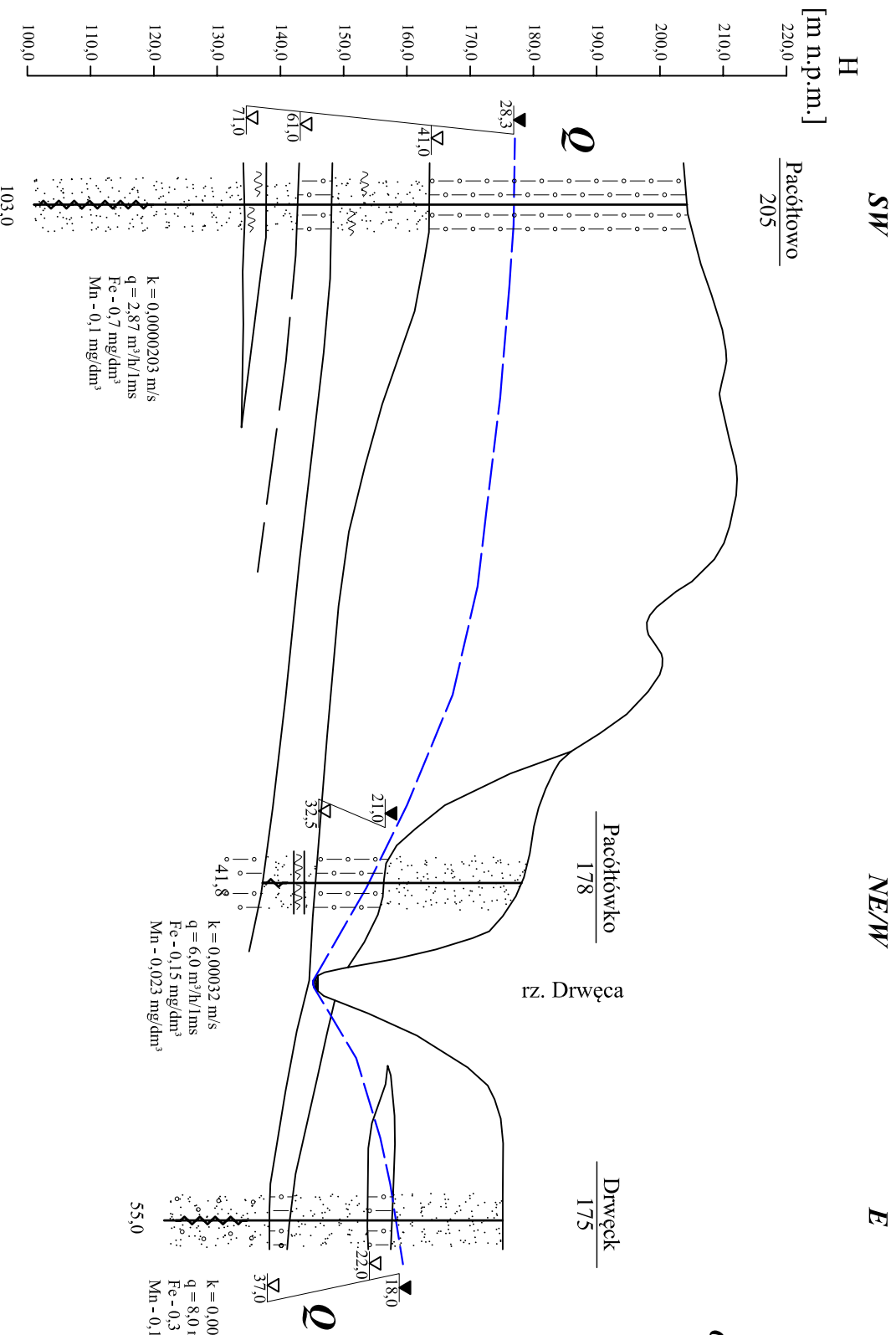









PRZEKRÓJ HYDROGEOLOGICZNY A-A'

skala 1:25 000



Objaśnienia:

-  piasek drobno- i średnioziarnisty
-  piasek różnoziarnisty i żwiry
-  glina zwalowa
-  mułek
-  część czynna filtru
-  ustalone zwierciadło wody
-  nawiercone