


SZKIC USYTUOWANIA OTWORU GEOTECHNICZNEGO

SKALA 1/1000
MAPA SYTUACYJNO-WYSOKOŚCIOWA
SKALA 1:1000

KERG: 1913-10/04
Woj: warmińsko-mazurskie
Powiat: ostródzki
Gmina: Grunwald
Obręb: Mielno
Położenie: Tymawa
Arkusz: 232.233.204

REPRODUKUCJA WZBRONIONA

Wykonawca:



GEODETA

mgr inż. Igor Hul
Upr. GGK nr 18891

Nie wyklucza się istnienia w terenie innych nie wykazanych na niniejszej mapie urządzeń podziemnych, które nie były zgłoszone do inwentaryzacji lub o których brak jest informacji w instytucjach branżowych

Stan aktualny na dzień: 08.11.2004

STAROSTA OSTRÓDZKI
Powiatowy Ośrodek Dokumentacji
Geodezyjnej i Kartograficznej
w Ostrodzie

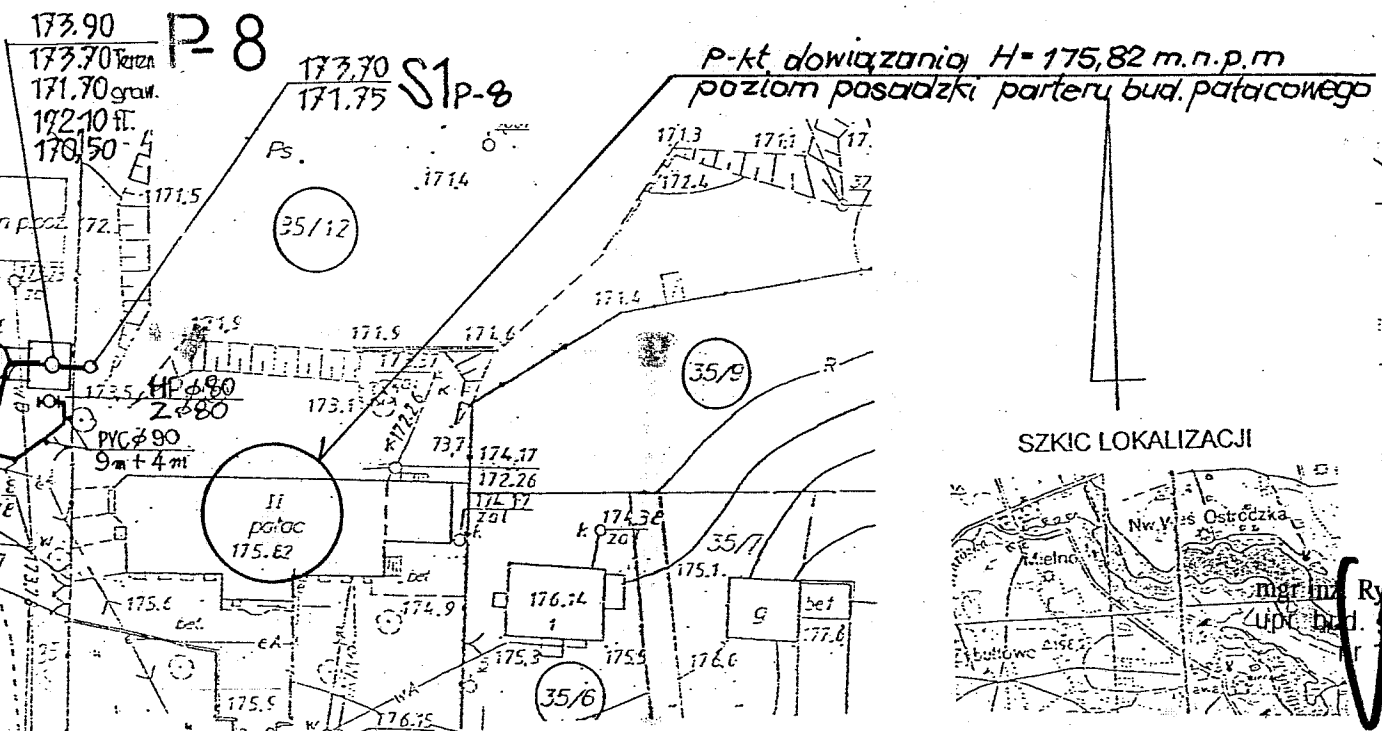
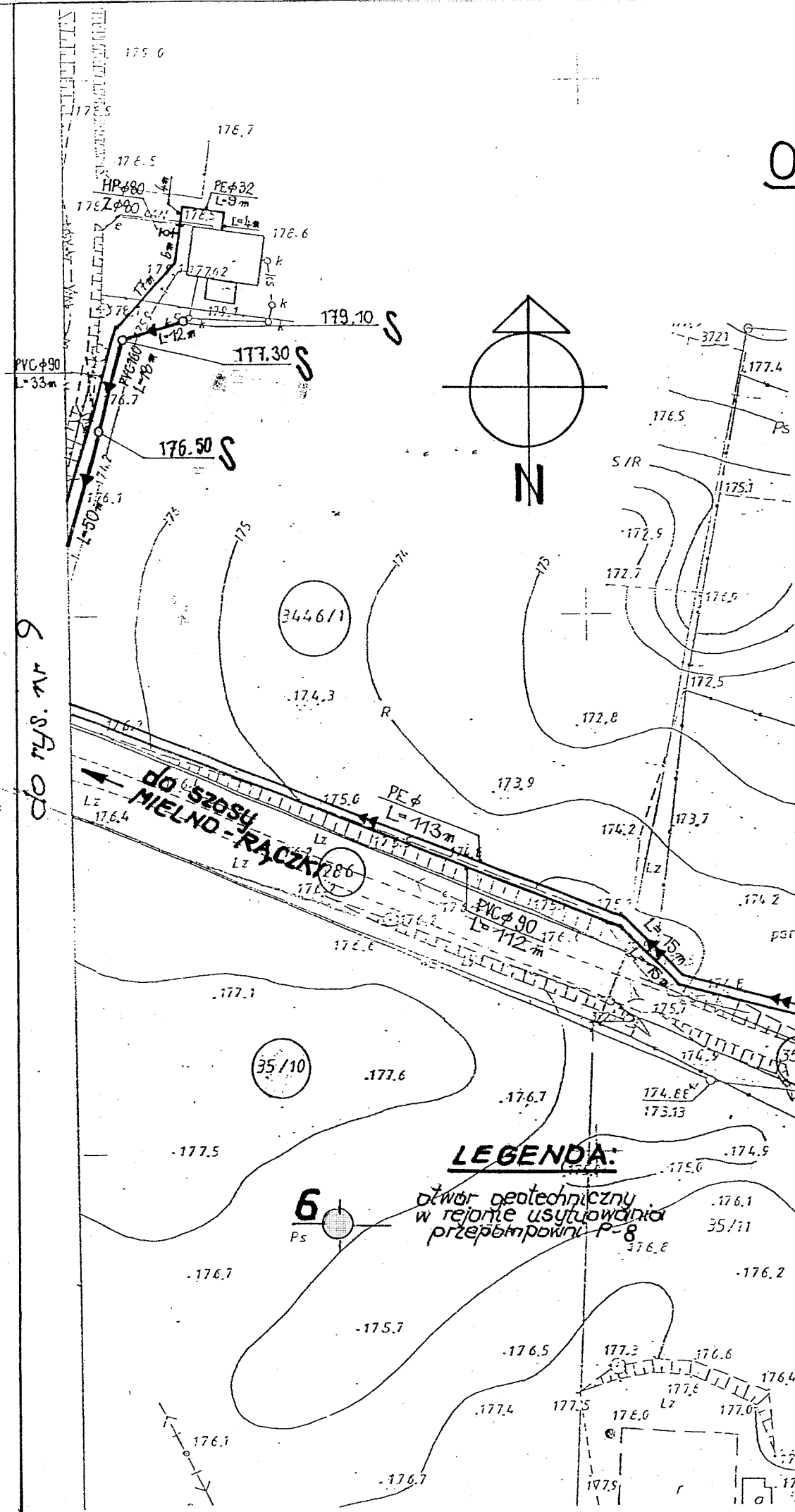
Reprodukowanie, rozpowszechnianie, rozprowadzanie niniejszego dokumentu wymaga zezwolenia, o którym mowa w art. 19 ustawy z dnia 17 maja 1989r. - Prawo geodezyjne i kartograficzne (Dz. U. Nr 30 poz. 163, z późniejszymi zmianami), a p. STAROSTA

Ostróda 2005-01-17 *Balczyna Grosser*

STAROSTA OSTRÓDZKI
Powiatowy Ośrodek Dokumentacji
Geodezyjnej i Kartograficznej w Ostrodzie

W oparciu o aktualizację treści mapy zasadniczej Dokumenty z pomiaru uzupełnienia sporządzonego przez Urząd Geodezyjno-Kartograficzny w Ostrodzie w dniu 2005-01-17, uwzględniając zmiany podane pod nr 6/214/05, niniejsza mapa może służyć do celów projektowych. Reprodukowanie, rozpowszechnianie, rozprowadzanie niniejszego dokumentu wymaga zezwolenia, o którym mowa w art. 19 ustawy z dnia 17 maja 1989r. - Prawo geodezyjne i kartograficzne (Dz. U. Nr 30 poz. 163, z późniejszymi zmianami), a p. STAROSTA

Ostróda 2005-01-17



JEDNOSTKA PROJEKTOWA	INWESTYCJE OCHRONY ŚRODOWISKA 10-123 OLSZTYN UL. GRUNWALDZKA 18/10	TEL. 0-505 093 853
OBIEKT	SIEĆ WODOCIĄGOWA I KANALIZACYJNA	SKALA 1:1000
ADRES	MIELNO I TYMAWA gm. GRUNWALD	RYS. NR. 10
OPRACOWAŁ PROJEKTANT	IMIĘ I NAZWISKO INŻ. PAWEŁ KOŁAK	UPR. BUD. 30/88/OL
	TECHN. PIOTR PRZEDLACKI MGR. INŻ. ELŻBIETA KOŁAK	173/91/OL
		PODPIS <i>Wojtek</i>